

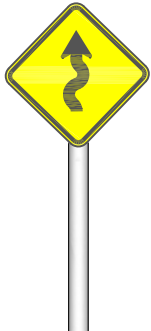



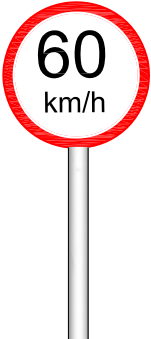
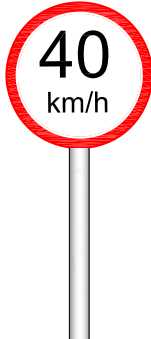

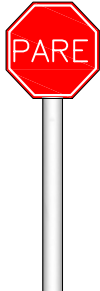






<div>A-2b</div> <div></div> <div>PLACA DE ADVERTÊNCIA CURVA À DIREITA A-2b</div>	<div>A-2a</div> <div></div> <div>PLACA DE ADVERTÊNCIA CURVA À ESQUERDA A-2a</div>	<div>A-3a</div> <div></div> <div>PLACA DE ADVERTÊNCIA PISTA SINUOSA À DIREITA A-3a</div>	<div>A-36</div> <div></div> <div>PLACA DE ADVERTÊNCIA ANIMAIS SELVAGENS A-36</div>	<div>A-22</div> <div></div> <div>PLACA DE ADVERTÊNCIA PONTE ESTREITA A-22</div>	<div>A-3b</div> <div></div> <div>PLACA DE ADVERTÊNCIA PISTA SINUOSA À ESQUERDA A-3b</div>
<div>R-16.6</div> <div></div> <div>PLACA DE REGULAMENTAÇÃO VELOCIDADE MÁXIMA PERMITIDA R-16.6</div>	<div>R-16.4</div> <div></div> <div></div>	<div>R-7</div> <div></div> <div>PLACA DE REGULAMENTAÇÃO PROIBIDO ULTRAPASSAR R-7</div>	<div>R-1</div> <div></div> <div>PLACA DE REGULAMENTAÇÃO PARADA OBRIGATÓRIA R-7</div>	<div>R-2</div> <div></div> <div>PLACA DE REGULAMENTAÇÃO DÊ A PREFERÊNCIA R-2</div>	<div>DELINEADORES</div> <div></div>

E-124

ATENÇÃO

PONTE
A
50m

1,00m

2,00 m

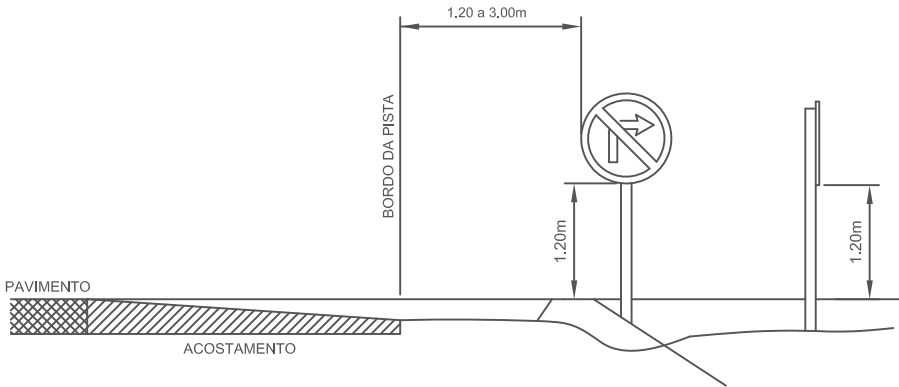
Detalhamento das placas
S/e

NOTAS:
1 - As placas terão letras e tarjas pretas, sobre fundo branco;
2- Todas as dimensões são dadas em centímetros

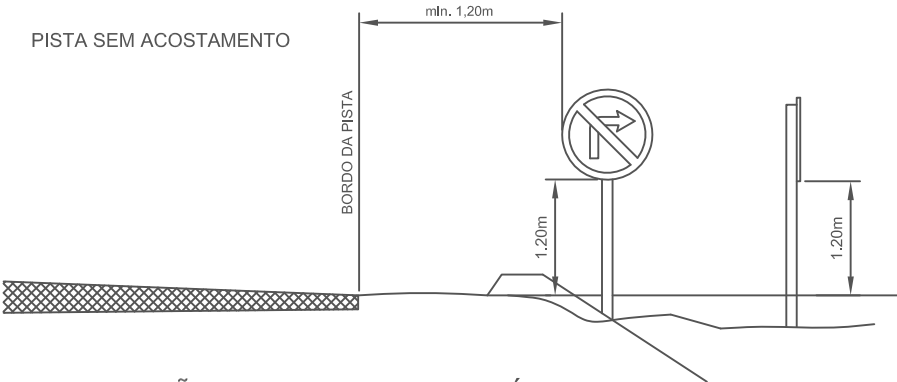
		CONVÊNIO:	ANO: 2025	TIPO: PROJETO SINALIZAÇÃO	FOLHA: 01/02	MODIFICAÇÕES:
						A:
CONCEDENTE:			LOCAL:			B:
OBRA: Recuperação de estrada de acesso a Orla da Lagoa Cheirosa no Município de Normandia/RR PROJETO DE SINALIZAÇÃO - DETALHES						C:
						D:
						E:
AUTOR:				COORDENADAS:	DATA:	F:
PREFEITO MUNICIPAL:					DIR:	G: METRO
SEMPLE:					ESC:	H: 1/1000

COLOCAÇÃO DOS SINAIS DE REGULAMENTAÇÃO

PISTA COM ACOSTAMENTO

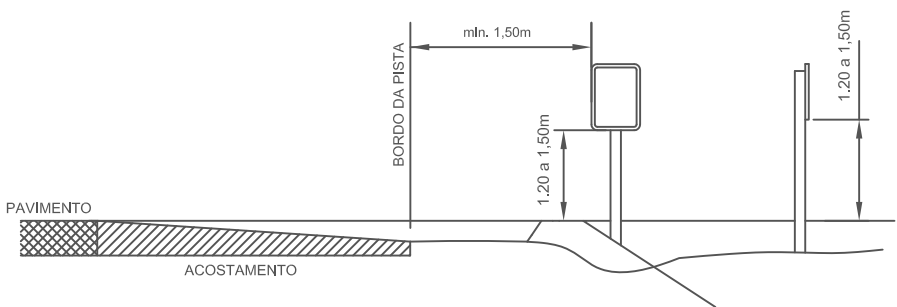


PISTA SEM ACOSTAMENTO



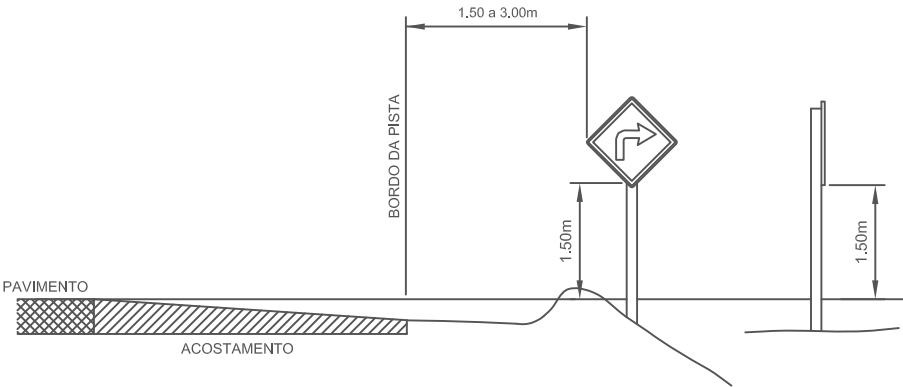
COLOCAÇÃO DO MARCO QUILOMÉTRICO

PISTA COM ACOSTAMENTO

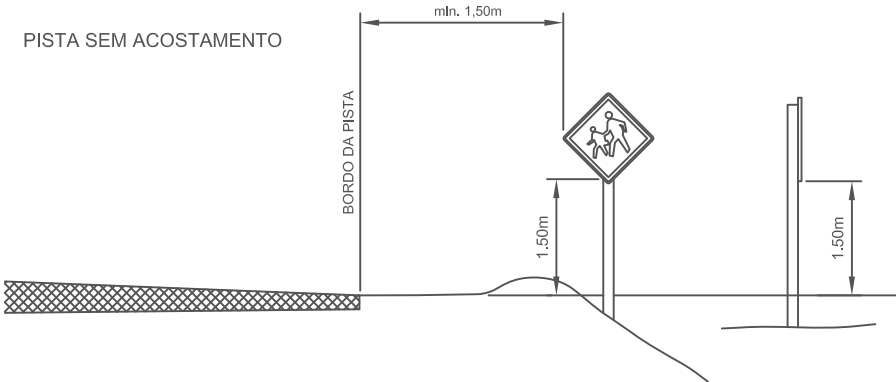


COLOCAÇÃO DOS SINAIS DE ADVERTÊNCIA

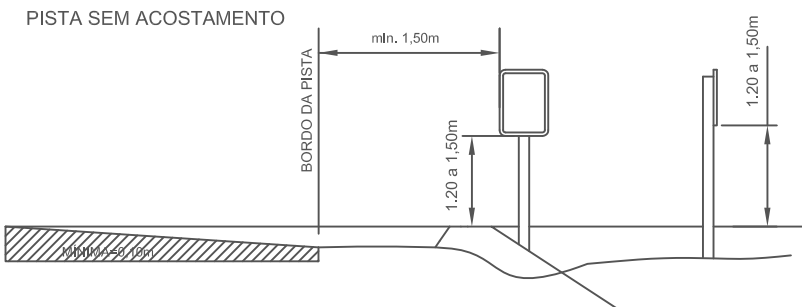
PISTA COM ACOSTAMENTO



PISTA SEM ACOSTAMENTO

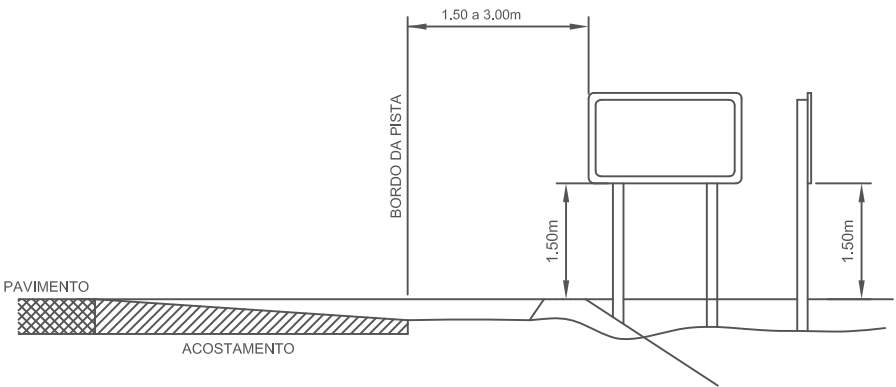


PISTA SEM ACOSTAMENTO

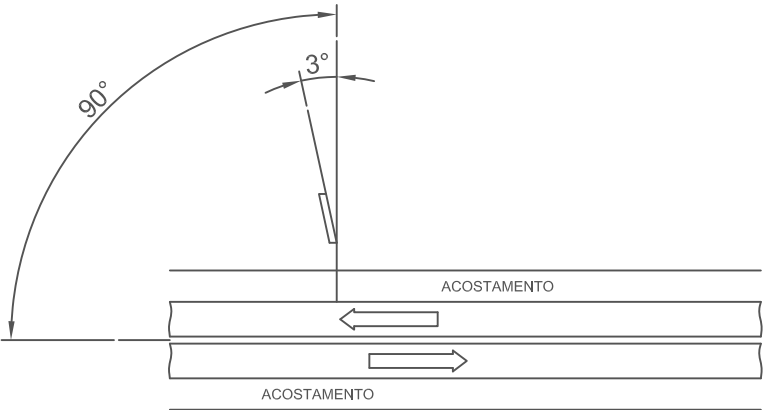
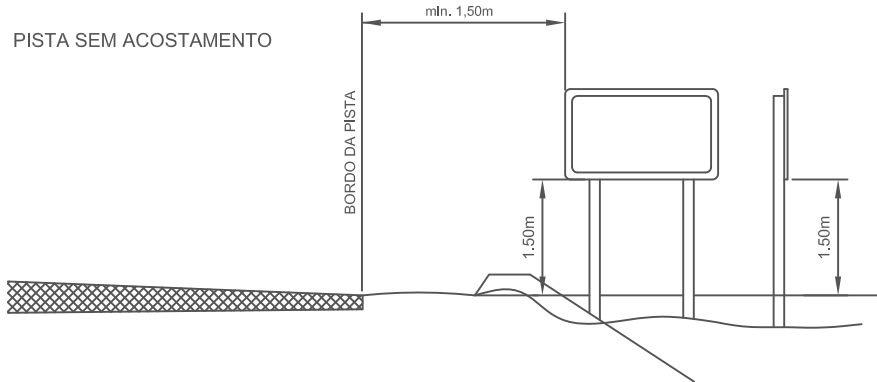


COLOCAÇÃO DOS SINAIS DE INDICAÇÃO

PISTA COM ACOSTAMENTO



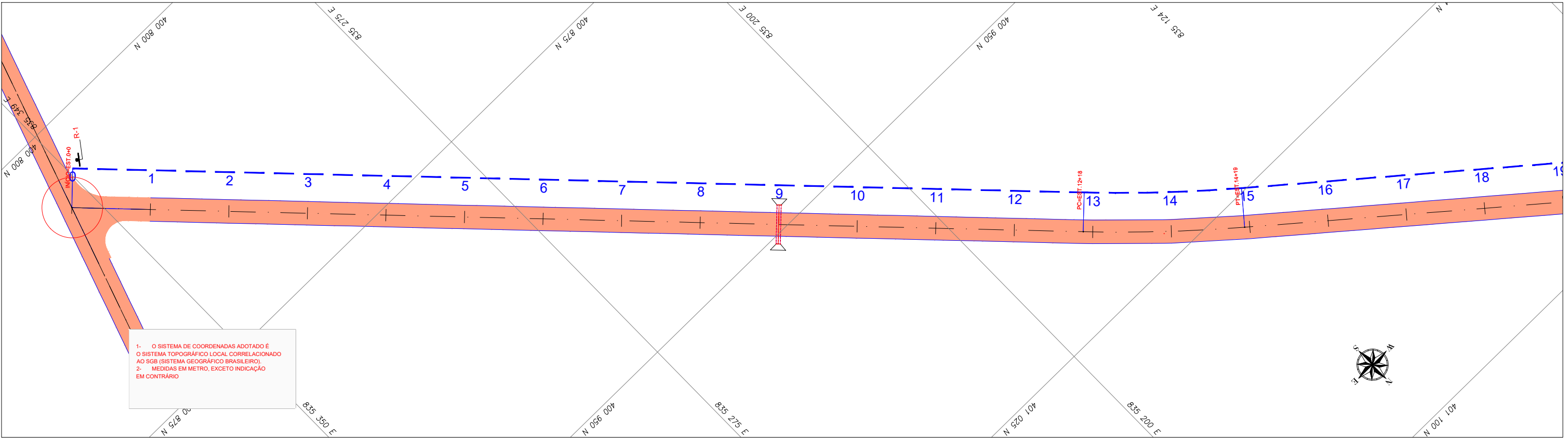
PISTA SEM ACOSTAMENTO



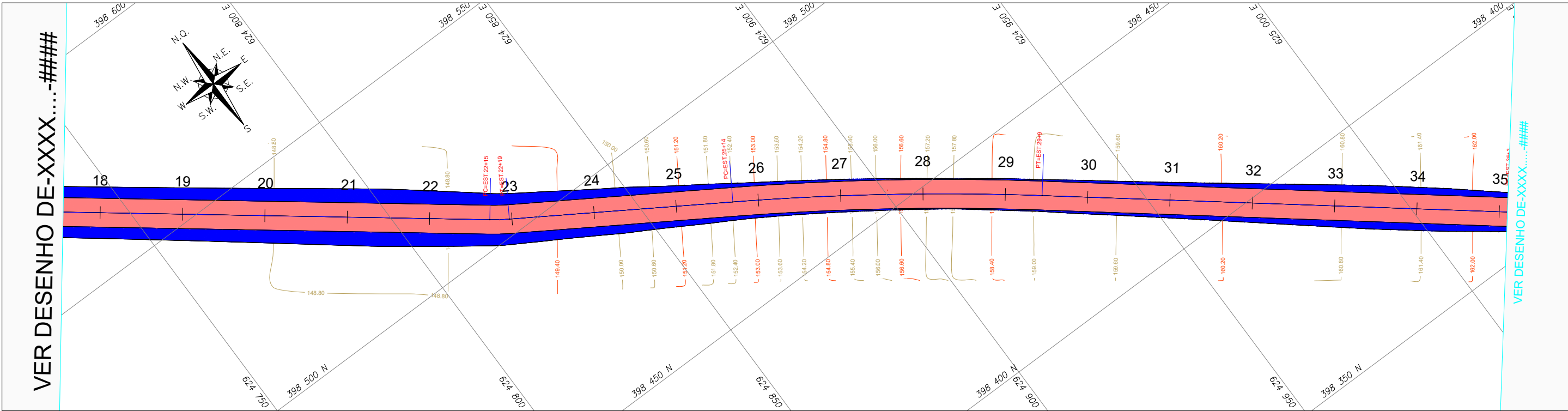
POSIÇÃO COM RELAÇÃO A DIREÇÃO DO TRÂNSITO
ULTRAPASSAGEM (AMARELA)

Detalhamento
S/e

		CONVÊNIO:	ANO: 2025	TIPO: PROJETO SINALIZAÇÃO	FOLHA: 02/02	MODIFICAÇÕES:
						A:
CONCEDENTE:			LOCAL:			B:
OBRA:						C:
Recuperação de estrada de acesso a Orla da Lagoa Cheirosa no Município de Normandia/RR						D:
PROJETO DE SINALIZAÇÃO - DETALHES						E:
AUTOR:			COORDENADORAS:		DATA:	F:
PREFEITO MUNICIPAL:					DBR: METRO	G:
SEMPLA:					ESC: 1/1000	H:



REFERENCIA CARTOGRAFICA								CONVENIO:		ANO: 2025		TIPO: PROJETO SINALIZACAO		FOLHA: 1/62		MODIFICACOES:	
PROJEÇÃO UNIVERSAL TRANSVERSA DE MERCATOR-UTM PLANIMÉTRICA-DATAMHORIZONTAL:SAD69,MC6:63 E 57 WGR CIBERTURA CART. DA AMAZ. LEGAL, ELAB EM 04/2003 POR IMAGEM DO SAT. CEBRS (CHINA BRASIL EXPL. DE REC. NATURAIS), SENSOR CCD COM PREC. DE 20m, PASSAGEM EM 03/2005 (FONTE IBGE/INPE). ALTIMÉTRICA-DATUM VERTICAL: IBITUBA-SANTA CATARINA COMPIL. DAS CURVAS DE NÍVEL, DAS CARTAS CART.DA SÉRIE MIR NA ESCALA 1:250.000, ELABORADO PELO IBGE IBGE E IMPRESSAS EM A983																A:	
						CONCEDENTE:				LOCAL: VICINAL - RAPOSA - NOD 438						B:	
						OBRA:				Recuperação de estrada de acesso a Orla da Lagoa Cheirosa no Município Normandia/RR		TRECHO: KM 0,00 - KM 22,376 ESTACA: 0+0,000 ATÉ 1118+16				C:	
																D:	
																E:	
																F:	
1º		REVISÃO GRAFICA E TEXTUAL				DATA	EXEC.	VERIF.	APROV.	AUTOR:		COORDENADAS: LATITUDE: -3°37'18.43"N LONGITUDE: -69°58'53.98"W		DATA: 01/06/2025		G:	
1º		EDICÃO								PREFEITO MUNICIPAL				DIM: METRO		H:	
REV.		DESCRIÇÃO								SEMPLE:				ESC: 1/1000			



LEGENDA:

- FOLGA DE TERRAPLENAGEM
- TALUDE EXISTENTE
- TALUDE CORTE PROJETADO
- TALUDE ATERRO PROJETADO
- PONTE
- RUA NÃO PAVIMENTADA
- RIO/LAGOA
- FAIXA DE DOMÍNIO
- EIXO DE PROJETO
- PONTE A PROJETAR
- BORDO DE PISTA EXISTENTE
- BORDO DE PISTA PROJETADO
- CERCA ARAME
- RIO/LAGO
- CURVA DE NÍVEL EXISTENTE
- POSTE EXISTENTE DE CONCRETO
- TORRE DE TRANSMISSÃO DE UMA BASE
- BOCA DE BUEIRO/ALA
- MT-MARCO TOPOGRÁFICO
- IDENTIFICAÇÃO DE QUILOMETRAGEM
- SONDAGEM

LEGENDA PERFIL:

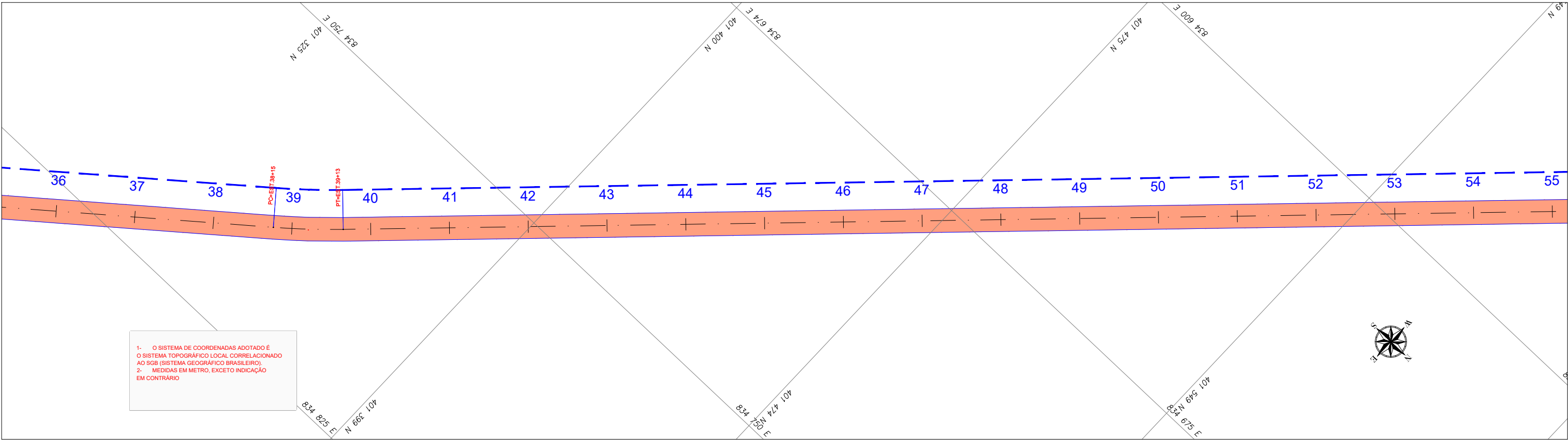
- PERFIL PRIMITIVO
- PERFIL PROJETADO ACABADO

REFERÊNCIA CARTOGRAFICA

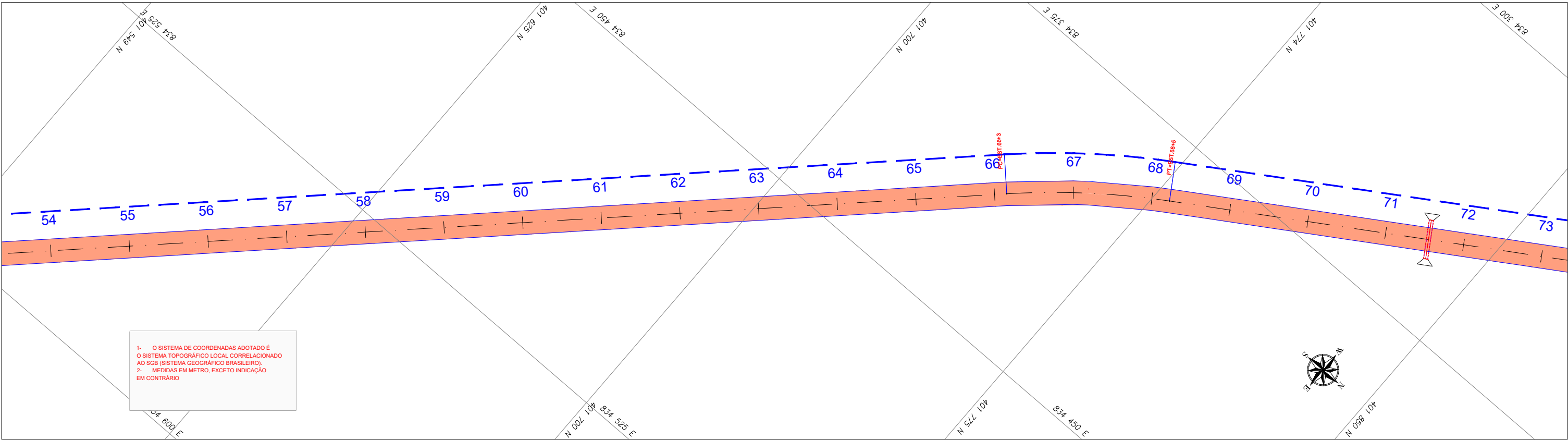
PROJEÇÃO UNIVERSAL TRANSVERSA DE MERCATOR-UTM
PLANIMÉTRICA-DATAMHORIZONTAL:SAD69,MC6:63 E 57 WGR
CIBERTURA CART. DA AMAZ. LEGAL, ELAB.EM 04/2003 POR IMAGEM DO SAT. CEBRS (CHINA BRASIL EXPL. DE REC NATURAIS), SENSOR CCD COM PREC. DE 20m, PASSAGEM EM 03/2005 (FONTE IBGE/INPE).
ALTIMÉTRICA-DATUM VERTICAL: IBITUBA-SANTA CATARINA
COMPIL. DAS CURVAS DE NÍVEL, DAS CARTAS CART.DA SÉRIE MIR NA ESCALA 1:250.000, ELABORADO PELO IBGE IBGE E IMPRESSAS EM A983

		DATA	EXEC.	VERIF.	APROV.
1º	REVISÃO GRAFICA E TEXTUAL				
1º	EDICÃO				
REV.	DESCRIÇÃO				

MINISTÉRIO DA DEFESA		CONVÊNIO:	ANO:	TIPO:	FOLHA:	MODIFICAÇÕES:
PCN		00427/2022-SICONV N° 938180/2022	2023	PROJETO GEOMÉTRICO	2/62	A:
PROGRAMA CALHA NORTE						B:
CONCEDENTE:	LOCAL:					C:
MINISTÉRIO DA DEFESA – PROGRAMA CALHA NORTE	VICINAL-AMJ-358/RR					D:
OBRA:	TRECHO: KM 0,00 - KM 8,55					E:
	ESTACA:0+0,000 ATÉ 427+13					F:
AUTOR:	COORDENADAS:					G:
	LATITUDE: N003° 36' 25.68"					H:
	LONGITUDE: N003° 36' 25.68"					
PREFEITO MUNICIPAL	DATA: 23/10/2023					
SEMPLA:	DIM: METRO					
	ESC: 1/1000					

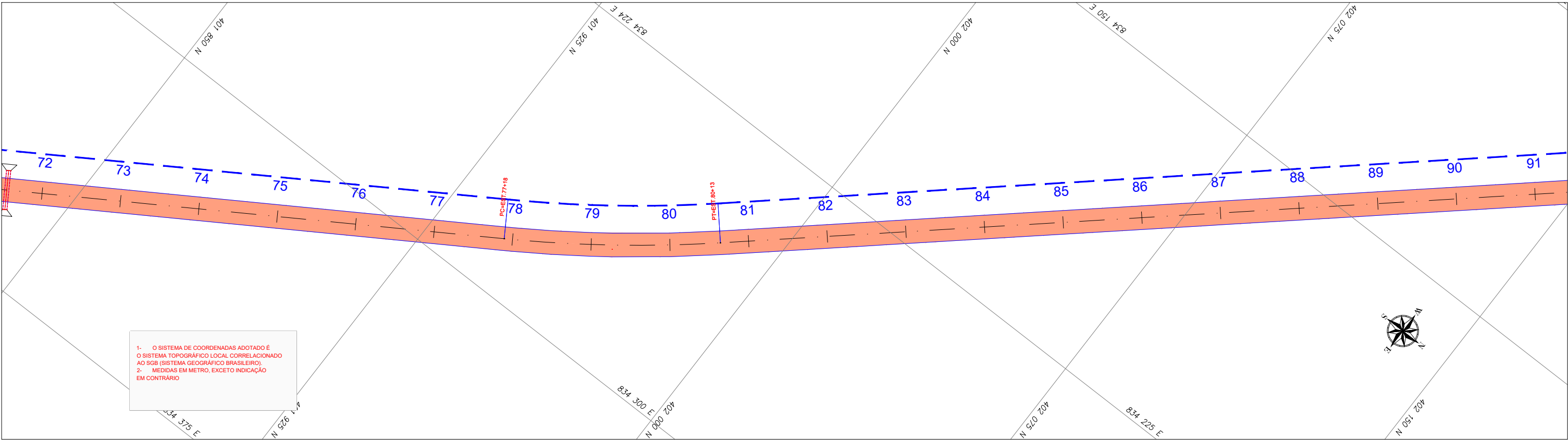


REFERÊNCIA CARTOGRÁFICA								CONVENIO:	ANO:	TIPO:	FOLHA:	MODIFICAÇÕES:	
PROJEÇÃO UNIVERSAL TRANSVERSA DE MERCATOR-UTM PLANIMÉTRICA-DATAMHORIZONTAL-SAD69,MC6.63 E 57 WGR CIBERTURA CART. DA AMAZ. LEGAL, ELAB. EM 04/2003 POR IMAGEM DO SAT. CEBRS (CHINA BRASIL EXPL. DE REC. NATURAIS), SENSOR CCD COM PREC. DE 20m, PASSAGEM EM 03/2005 (FONTE IBGE/INPE). ALTIMÉTRICA-DATUM VERTICAL: IBITUBA-SANTA CATARINA COMPIL. DAS CURVAS DE NÍVEL, DAS CARTAS CART.DA SÉRIE MIR NA ESCALA 1:250.000, ELABORADO PELO IBGE IBGE E IMPRESSAS EM A983								2025	PROJETO SINALIZAÇÃO	3/62	A:		
						CONCEDENTE:			LOCAL:			B:	
						OBRA:			VICINAL - RAPOSA - NOD 438			C:	
						Recuperação de estrada de acesso a Orla da Lagoa Cheirosa no Município Normandia/RR			TRECHO: KM 0,00 - KM 22,376 ESTACA: 0+0,000 ATÉ 115+16			D:	
												E:	
						AUTOR:			COORDENADAS: LATITUDE: -3°37'16.43"N LONGITUDE: -69°58'53.98"O			F:	
1º REVISÃO GRAFICA E TEXTUAL						DATA	EXEC.	VERIF.	APROV.	DATA: 01/06/2025			G:
1º EDIÇÃO										DIM: METRO			H:
REV. DESCRIÇÃO										ESC: 1/1000			



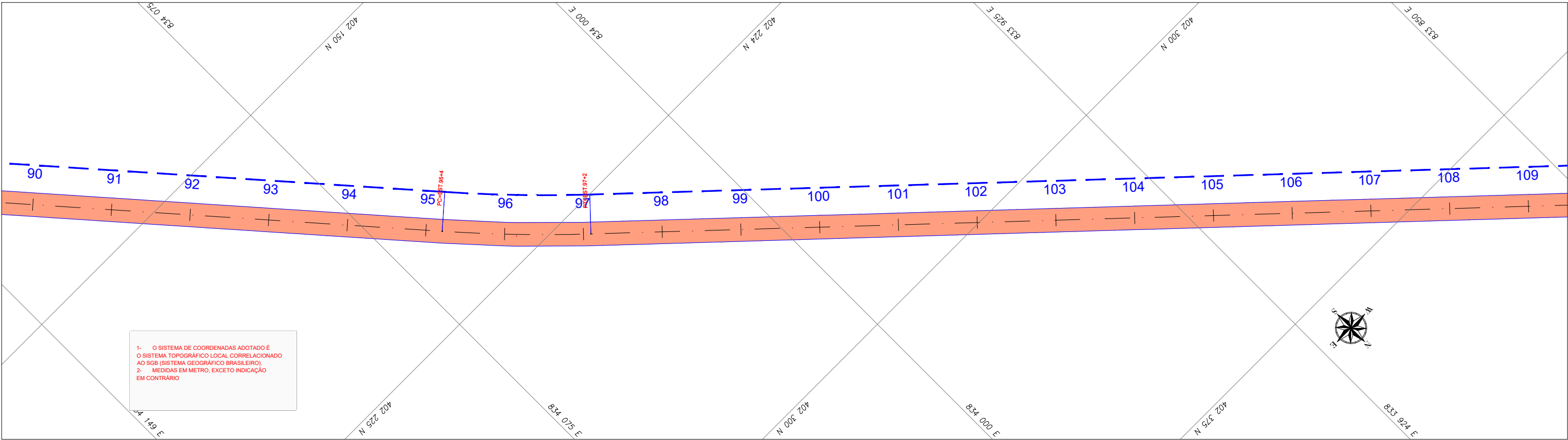
1- O SISTEMA DE COORDENADAS ADOTADO É
O SISTEMA TOPOGRÁFICO LOCAL CORRELACIONADO
AO SGB (SISTEMA GEOGRÁFICO BRASILEIRO).
2- MEDIDAS EM METRO, EXCETO INDICAÇÃO
EM CONTRÁRIO

REFERÊNCIA CARTOGRÁFICA								CONVENIO:	ANO:	TIPO:	FOLHA:	MODIFICAÇÕES:		
PROJEÇÃO UNIVERSAL TRANSVERSA DE MERCATOR-UTM PLANIMÉTRICA-DATAMHORIZONTAL-SAD69,MC6.63 E 57 WGR CIBERTURA CART. DA AMAZ. LEGAL, ELAB. EM 04/2003 POR IMAGEM DO SAT. CEBRS (CHINA BRASIL EXPL. DE REC. NATURAIS), SENSOR CCD COM PREC. DE 20m, PASSAGEM EM 03/2005 (FONTE IBGE/INPE). ALTIMÉTRICA-DATUM VERTICAL: IBITUBA-SANTA CATARINA COMPIL. DAS CURVAS DE NÍVEL, DAS CARTAS CART.DA SÉRIE MIR NA ESCALA 1:250.000, ELABORADO PELO IBGE IBGE E IMPRESSAS EM A983								2025	PROJETO SINALIZAÇÃO	4/62	A:			
						CONCEDENTE:			LOCAL:			B:		
						OBRAS:			VICINAL - RAPOSA - NOD 438			C:		
						Recuperação de estrada de acesso a Orla da Lagoa Cheirosa no Município Normandia/RR						D:		
												TRECHO: KM 0,00 - KM 22,376	E:	
												ESTACA: 0+00,000 ATÉ 115+16	F:	
						AUTOR:			COORDENADAS: LATITUDE: -3°37'18.43"N LONGITUDE: 69°58'53.96"O			G:		
						PREFEITO MUNICIPAL						H:		
						SEMPLE:						I:		
												J:		
												K:		
												L:		
												M:		
												N:		
												O:		
												P:		
												Q:		
												R:		
												S:		
												T:		
												U:		
												V:		
												W:		
												X:		
												Y:		
												Z:		
												AA:		
												AB:		
												AC:		
												AD:		
												AE:		
												AF:		
												AG:		
												AH:		
												AI:		
												AJ:		
												AK:		
												AL:		
												AM:		
												AN:		
												AO:		
												AP:		
												AQ:		
												AR:		
												AS:		
												AT:		
												AU:		
												AV:		
												AW:		
												AX:		
												AY:		
												AZ:		
												BA:		
												BB:		
												BC:		
												BD:		
												BE:		
												BF:		
												BG:		
												BH:		
												BI:		
												BJ:		
												BK:		
												BL:		
												BM:		
												BN:		
												BO:		
												BP:		
												BQ:		
												BR:		
												BS:		
												BT:		
												BU:		
												BV:		
												BW:		
												BX:		
												BY:		
												BZ:		
												CA:		
												CB:		
												CC:		
												CD:		
												CE:		
												CF:		
												CG:		
												CH:		
												CI:		
												CJ:		
												CK:		
												CL:		
												CM:		
												CN:		
												CO:		
												CP:		
												CQ:		
												CR:		
												CS:		
												CT:		
												CU:		
												CV:		
												CW:		
												CX:		
												CY:		
												CZ:		
												DA:		
												DB:		
												DC:		
												DD:		
												DE:		
												DF:		
												DG:		
												DH:		
												DI:		
												DJ:		
												DK:		
												DL:		
												DM:		
												DN:		
												DO:		
												DP:		
												DQ:		
												DR:		
												DS:		
												DT:		
												DU:		
												DV:		
												DW:		
												DX:		
												DY:		
												DZ:		
												EA:		
												EB:		
												EC:		
												ED:		
												EE:		
												EF:		
												EG:		
												EH:		
												EI:		
												EJ:		
												EK:		
												EL:		
												EM:		
												EN:		
												EO:		
												EP:		
												EQ:		
												ER:		
												ES:		
												ET:		
												EU:		
												EV:		
												EW:		
												EX:		
												EY:		
												EZ:		
												FA:		
												FB:		
												FC:		
												FD:		
												FE:		
												FF:		
												FG:		
												FH:		
												FI:		
												FJ:		
												FK:		
												FL:		
												FM:		
												FN:		
												FO:		
												FP:		
												FQ:		
												FR:		
												FS:		
												FT:		
												FU:		
												FV:		
												FW:		
												FX:		
												FY:		
												FZ:		
												GA:		
												GB:		
												GC:		
												GD:		
												GE:		
												GF:		
												GG:		
												GH:		
												GI:		
												GJ:		
												GK:		
												GL:		
												GM:		
												GN:		
												GO:		
												GP:		
												GQ:		
												GR:		
												GS:		
												GT:		
												GU:		
												GV:		
												GW:		
												GX:		
												GY:		
												GZ:		
												HA:		
												HB:		
												HC:		
												HD:		
												HE:		
												HF:		
												HG:		
												HH:		
												HI:		
												HJ:		
												HK:		
												HL:		
												HM:		
												HN:		
												HO:		
												HP:		
												HQ:		
												HR:		
												HS:		
												HT:		
												HU:		
												HV:		
												HW:		
												HX:		
												HY:		
												HZ:		
												IA:		
												IB:		
												IC:		
												ID:		
												IE:		
												IF:		
												IG:		
												IH:		
												II:		
												IJ:		
												IK:		
												IL:		
												IM:		
												IN:		
												IO:		
												IP:		
												IQ:		
												IR:		
												IS:		
												IT:		
												IU:		
												IV:		
												IW:		
												IX:		
												IY:		
												IZ:		
												JA:		
												JB:		
												JC:		
												JD:		
												JE:		
												JF:		
												JG:		
												JH:		
												JI:		
												JJ:		
												JK:		
												JL:		
												JM:		
												JN:		
												JO:		
												JP:		
												JQ:		
												JR:		
												JS:		
												JT:		
												JU:		
												JV:		
												JW:		
												JX:		
												JY:		
												JZ:		
												KA:		
												KB:		
												KC:		
												KD:		
												KE:		
												KF:		
												KG:		
												KH:		
												KI:		
												KJ:		
												KK:		
												KL:		
												KM:		
												KN:		
												KO:		
												KP:		
												KQ:		
												KR:		
												KS:		
												KT:		
												KU:		
												KV:		
												KW:		
												KX:		
												KY:		
												KZ:		
												LA:		
												LB:		
												LC:		
												LD:		
												LE:		
												LF:		
												LG:		
												LH:		
												LI:		
												LJ:		
												LK:		
												LL:		
												LM:		
												LN:		
												LO:		
												LP:		
												LQ:		
												LR:		
												LS:		
												LT:		
												LU:		
												LV:		
												LW:		
												LX:		
												LY:		
												LZ:		
												MA:		
												MB:		
												MC:		
												MD:		

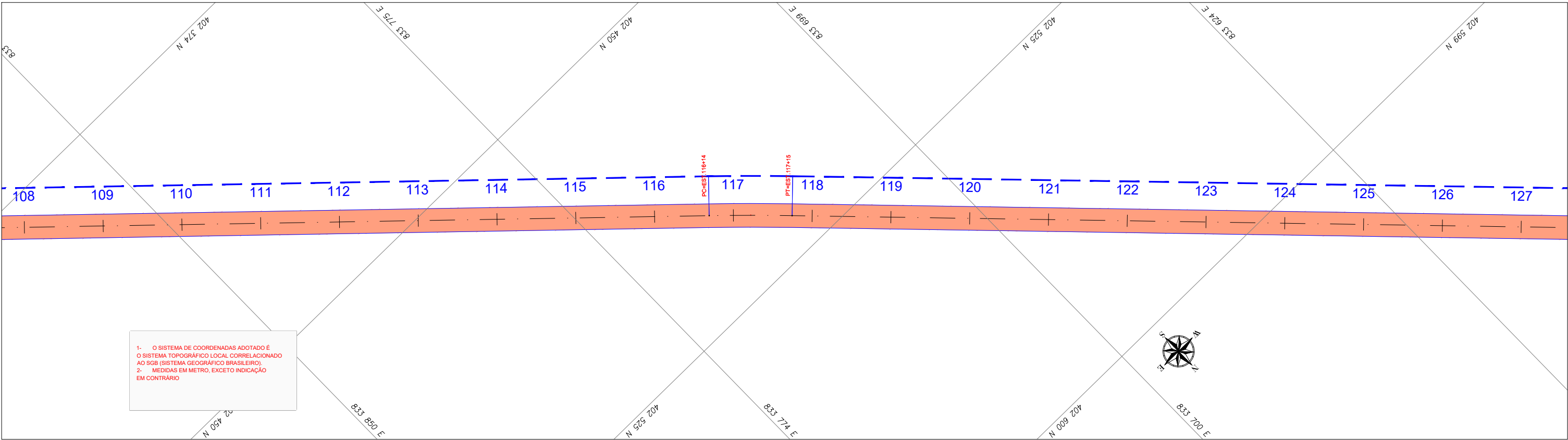


1- O SISTEMA DE COORDENADAS ADOTADO É
O SISTEMA TOPOGRÁFICO LOCAL CORRELACIONADO
AO SGB (SISTEMA GEOGRÁFICO BRASILEIRO).
2- MEDIDAS EM METRO, EXCETO INDICAÇÃO
EM CONTRÁRIO

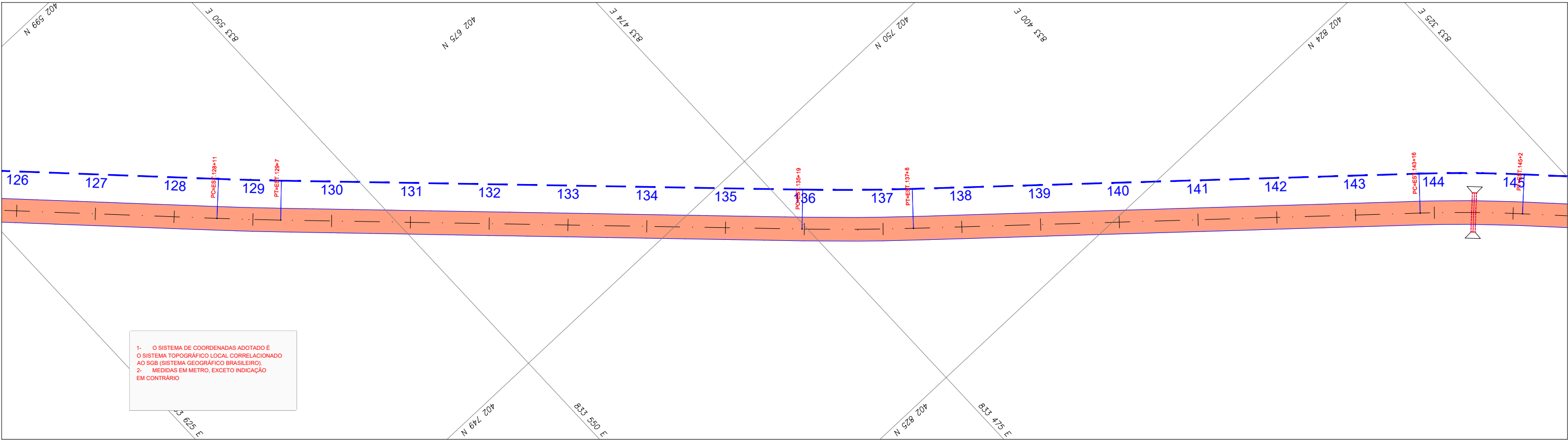
REFERÊNCIA CARTOGRÁFICA								CONVENIO:	ANO:	TIPO:	FOLHA:	MODIFICAÇÕES:	
PROJEÇÃO UNIVERSAL TRANSVERSA DE MERCATOR-UTM PLANIMÉTRICA-DATAMHORIZONTAL-SAD69,MC6.63 E 57 WGR CIBERTURA CART. DA AMAZ. LEGAL, ELAB. EM 04/2003 POR IMAGEM DO SAT. CEBRS (CHINA BRASIL EXPL. DE REC NATURAIS), SENSOR CCD COM PREC. DE 20m, PASSAGEM EM 03/2005 (FONTE IBGE/INPE). ALTIMÉTRICA-DATUM VERTICAL: IBITUBA-SANTA CATARINA COMPIL. DAS CURVAS DE NÍVEL, DAS CARTAS CART.DA SÉRIE MIR NA ESCALA 1:250.000, ELABORADO PELO IBGE IBGE E IMPRESSAS EM A983								2025	PROJETO SINALIZAÇÃO	5/62	A:		
						CONCEDENTE:			LOCAL:			B:	
						OBRA:			VICINAL - RAPOSA - NOD 438			C:	
						Recuperação de estrada de acesso a Orla da Lagoa Cheirosa no Município Normandia/RR			TRECHO: KM 0,00 - KM 22,376 ESTACA: 0+0,000 ATÉ 1118+16			D:	
												E:	
			DATA	EXEC.	VERIF.	APROV.	AUTOR:			COORDENADAS: LATITUDE: -3°37'16.43"N LONGITUDE: -66°56'53.96"W			F:
1º	REVISÃO GRAFICA E TEXTUAL											01/06/2025	G:
1º	EDICAÇÃO												
REV.	DESCRIÇÃO												
						PREFEITO MUNICIPAL			DIM: METRO			H:	
						SEMPLE:			ESC: 1/1000				



REFERÊNCIA CARTOGRÁFICA								CONVENIO:	ANO:	TIPO:	FOLHA:	MODIFICAÇÕES:	
PROJEÇÃO UNIVERSAL TRANSVERSA DE MERCATOR-UTM PLANIMÉTRICA-DATAMHORIZONTAL-SAD69,MC6.63 E 57 WGR CIBERTURA CART. DA AMAZ. LEGAL, ELAB. EM 04/2003 POR IMAGEM DO SAT. CEBRS (CHINA BRASIL EXPL. DE REC. NATURAIS), SENSOR CCD COM PREC. DE 20m, PASSAGEM EM 03/2005 (FONTE IBGE/INPE). ALTIMÉTRICA-DATUM VERTICAL: IBITUBA-SANTA CATARINA COMPIL. DAS CURVAS DE NÍVEL, DAS CARTAS CART.DA SÉRIE MIR NA ESCALA 1:250.000, ELABORADO PELO IBGE IBGE E IMPRESSAS EM A983								2025	PROJETO SINALIZAÇÃO	6/62	A:		
						CONCEDENTE:			LOCAL:			B:	
						VICINAL - RAPOSA - NOD 438							
						OBRA:					TRECHO: KM 0,00 - KM 22,376 ESTACA: 0+0,000 ATE 1118+16	C: D:	
						Recuperação de estrada de acesso a Orla da Lagoa Cheirosa no Município Normandia/RR						E:	
						AUTOR:					COORDENADAS: LATITUDE: - 3°37'16.43"N LONGITUDE: 69°58'53.98"W	DATA: 01/06/2025	F:
1º						REVISÃO GRAFICA E TEXTUAL							
1º						EDICAÇÃO					DIM: METRO		G:
REV.						DESCRIÇÃO					ESC: 1/1000		H:
						SEMPLE:							

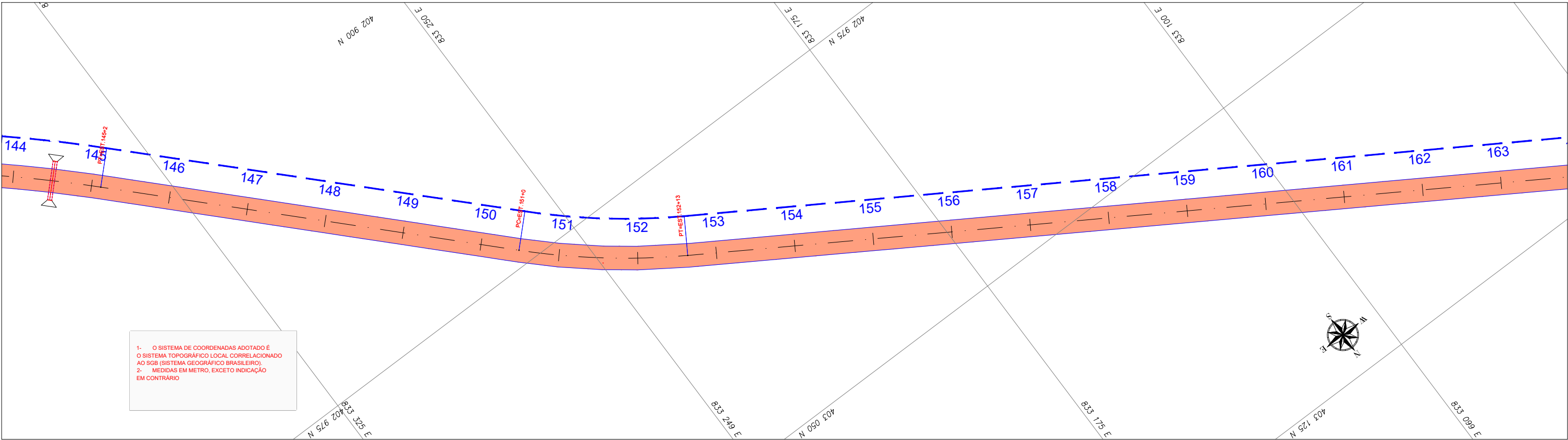


REFERÊNCIA CARTOGRAFICA								CONVENIO:	ANO:	TIPO:	FOLHA:	MODIFICAÇÕES:	
PROJEÇÃO UNIVERSAL TRANSVERSA DE MERCATOR-UTM PLANIMÉTRICA-DATAMHORIZONTAL-SAD69,MC6.63 E 57 WGR CIBERTURA CART. DA AMAZ. LEGAL, ELAB. EM 04/2003 POR IMAGEM DO SAT. CEBRS (CHINA BRASIL EXPL. DE REC. NATURAIS), SENSOR CCD COM PREC. DE 20m, PASSAGEM EM 03/2005 (FONTE IBGE/INPE). ALTIMÉTRICA-DATUM VERTICAL: IBITUBA-SANTA CATARINA COMPIL. DAS CURVAS DE NÍVEL, DAS CARTAS CART.DA SÉRIE MIR NA ESCALA 1:250.000, ELABORADO PELO IBGE IBGE E IMPRESSAS EM A983								2025	PROJETO SINALIZAÇÃO	7/62	A:		
						CONCEDENTE:			LOCAL:			B:	
						OBRA:			VICINAL - RAPOSA - NOD 438			C:	
						Recuperação de estrada de acesso a Orla da Lagoa Cheirosa no Município Normandia/RR			TRECHO: KM 0,00 - KM 22,376			D:	
									ESTACA: 0+000,00 ATÉ 115+16,16			E:	
												F:	
												G:	
1º	REVISÃO GRAFICA E TEXTUAL					DATA	EXEC.	VERIF.	APROV.	AUTOR:			H:
1º	EDICAÇÃO									COORDENADAS: LATITUDE: - 3°37'16.43"N LONGITUDE: 69°58'53.98"O			I:
REV.	DESCRIÇÃO									PREFEITO MUNICIPAL			J:
										SEMPLE:			K:
													L:
													M:
													N:
													O:
													P:
													Q:
													R:
													S:
													T:
													U:
													V:
													W:
													X:
													Y:
													Z:
													AA:
													AB:
													AC:
													AD:
													AE:
													AF:
													AG:
													AH:
													AI:
													AJ:
													AK:
													AL:
													AM:
													AN:
													AO:
													AP:
													AQ:
													AR:
													AS:
													AT:
													AU:
													AV:
													AW:
													AX:
													AY:
													AZ:
													BA:
													BB:
													BC:
													BD:
													BE:
													BF:
													BG:
													BH:
													BI:
													BJ:
													BK:
													BL:
													BM:
													BN:
													BO:
													BP:
													BQ:
													BR:
													BS:
													BT:
													BU:
													BV:
													BW:
													BX:
													BY:
													BZ:
													CA:
													CB:
													CC:
													CD:
													CE:
													CF:
													CG:
													CH:
													CI:
													CJ:
													CK:
													CL:
													CM:
													CN:
													CO:
													CP:
													CQ:
													CR:
													CS:
													CT:
													CU:
													CV:
													CW:
													CX:
													CY:
													CZ:
													DA:
													DB:
													DC:
													DD:
													DE:
													DF:
													DG:
													DH:
													DI:
													DJ:
													DK:
													DL:
													DM:
													DN:
													DO:
													DP:
													DQ:
													DR:
													DS:
													DT:
													DU:
													DV:
													DW:
													DX:
													DY:
													DZ:
													EA:
													EB:
													EC:
													ED:
													EE:
													EF:
													EG:
													EH:
													EI:
													EJ:
													EK:
													EL:
													EM:
													EN:
													EO:
													EP:
													EQ:
													ER:
													ES:
													ET:
													EU:
													EV:
													EW:
													EX:
													EY:
													EZ:
													FA:
													FB:
													FC:
													FD:
													FE:
													FF:
													FG:
													FH:
													FI:
													FJ:
													FK:
													FL:
													FM:
													FN:
													FO:
													FP:
													FQ:
													FR:
													FS:
													FT:
													FU:
													FV:
													FW:
													FX:
													FY:
													FZ:
													GA:
													GB:
													GC:
													GD:
													GE:
													GF:
													GG:
													GH:
													GI:
													GJ:
													GK:
													GL:
													GM:
													GN:
													GO:
													GP:
													GQ:
													GR:
													GS:
													GT:
													GU:
													GV:
													GW:
													GX:
													GY:
													GZ:
													HA:
													HB:
													HC:
													HD:
													HE:
													HF:
													HG:
													HH:
													HI:
													HJ:
													HK:
													HL:
													HM:
													HN:
													HO:
													HP:
													HQ:
													HR:
													HS:
													HT:
													HU:
													HV:
													HW:
													HX:
													HY:
													HZ:
													IA:
													IB:
													IC:
													ID:
													IE:
													IF:
													IG:
													IH:
													II:
													IJ:
													IK:
													IL:
													IM:
													IN:
													IO:
													IP:
													IQ:
													IR:
													IS:
													IT:
													IU:
													IV:
													IW:
													IX:
													IY:
													IZ:
													JA:
													JB:
													JC:
													JD:
													JE:
													JF:
													JG:
													JH:
													JI:
													JJ:
													JK:
													JL:
													JM:




1- O SISTEMA DE COORDENADAS ADOTADO É O SISTEMA TOPOGRÁFICO LOCAL CORRELACIONADO AO SGB (SISTEMA GEOGRÁFICO BRASILEIRO).
2- MEDIDAS EM METRO, EXCETO INDICAÇÃO EM CONTRÁRIO

REFERÊNCIA CARTOGRÁFICA								CONVÊNIO:	ANO: 2025	TIPO: PROJETO SINALIZAÇÃO	FOLHA: 8/62	MODIFICAÇÕES:
PROJEÇÃO UNIVERSAL TRANSVERSA DE MERCATOR-UTM PLANIMÉTRICA-DATAMHORIZONTAL-SAD69,MC6.63 E 57 WGR CIBERTURA CART. DA AMAZ. LEGAL, ELAB. EM 04/2003 POR IMAGEM DO SAT. CEBRS (CHINA BRASIL EXPL. DE REC. NATURAIS), SENSOR CCD COM PREC. DE 20m, PASSAGEM EM 03/2005 (FONTE IBGE/INPE). ALTIMÉTRICA-DATUM VERTICAL: IBITUBA-SANTA CATARINA COMPIL. DAS CURVAS DE NÍVEL, DAS CARTAS CART.DA SÉRIE MIR NA ESCALA 1:250.000, ELABORADO PELO IBGE IBGE E IMPRESSAS EM A983						CONCEDENTE:			LOCAL: VICINAL - RAPOSA - NOD 438			A:
						OBRA: Recuperação de estrada de acesso a Orla da Lagoa Cheirosa no Município Normandia/RR			TRECHO: - KM 0,00 - KM 22,376 ESTACA: 0+0,000 ATE 1118+16			B:
						AUTOR:			COORDENADAS: LATITUDE: -3°37'18.43"N LONGITUDE: -69°58'53.98"W			C:
1º	REVISÃO GRAFICA E TEXTUAL	DATA	EXEC.	VERIF.	APROV.	PREFEITO MUNICIPAL			DATA: 01/06/2025			D:
1º	EDICÃO					SEMPLE:			DIM: METRO			E:
REV.	DESCRIÇÃO								ESC: 1/1000			F:
												G:
												H:

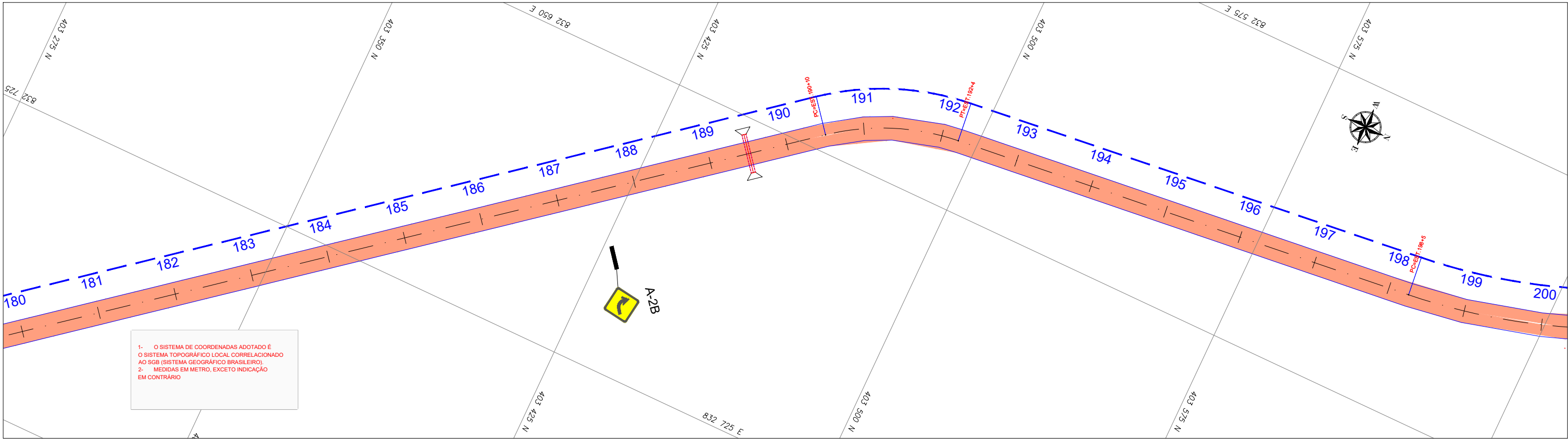


REFERÊNCIA CARTOGRÁFICA								CONVENIO:	ANO:	TIPO:	FOLHA:	MODIFICAÇÕES:			
PROJEÇÃO UNIVERSAL TRANSVERSA DE MERCATOR-UTM PLANIMÉTRICA-DATAMHORIZONTAL-SAD69,MC6.63 E 57 WGR CIBERTURA CART. DA AMAZ. LEGAL, ELAB. EM 04/2003 POR IMAGEM DO SAT. CEBRS (CHINA BRASIL EXPL. DE REC. NATURAIS), SENSOR CCD COM PREC. DE 20m, PASSAGEM EM 03/2005 (FONTE IBGE/INPE). ALTIMÉTRICA-DATUM VERTICAL: IBITUBA-SANTA CATARINA COMPIL. DAS CURVAS DE NÍVEL, DAS CARTAS CART.DA SÉRIE MIR NA ESCALA 1:250.000, ELABORADO PELO IBGE IBGE E IMPRESSAS EM A983								2025	PROJETO SINALIZAÇÃO	9/62	A:				
						CONCEDENTE:			LOCAL:			B:			
						OBRA:			VICINAL - RAPOSA - NOD 438			C:			
						Recuperação de estrada de acesso a Orla da Lagoa Cheirosa no Município Normandia/RR			TRECHO: KM 0,00 - KM 22,376			D:			
									ESTACA: 0+0,000 ATÉ 1118+16			E:			
									AUTOR:			COORDENADAS: LATITUDE: - 3°37'16.43"N LONGITUDE: - 66°58'53.98"W			F:
									PREFEITO MUNICIPAL			DATA: 01/06/2025			G:
						SEMPLE:						H:			
									ESC: 1/1000						

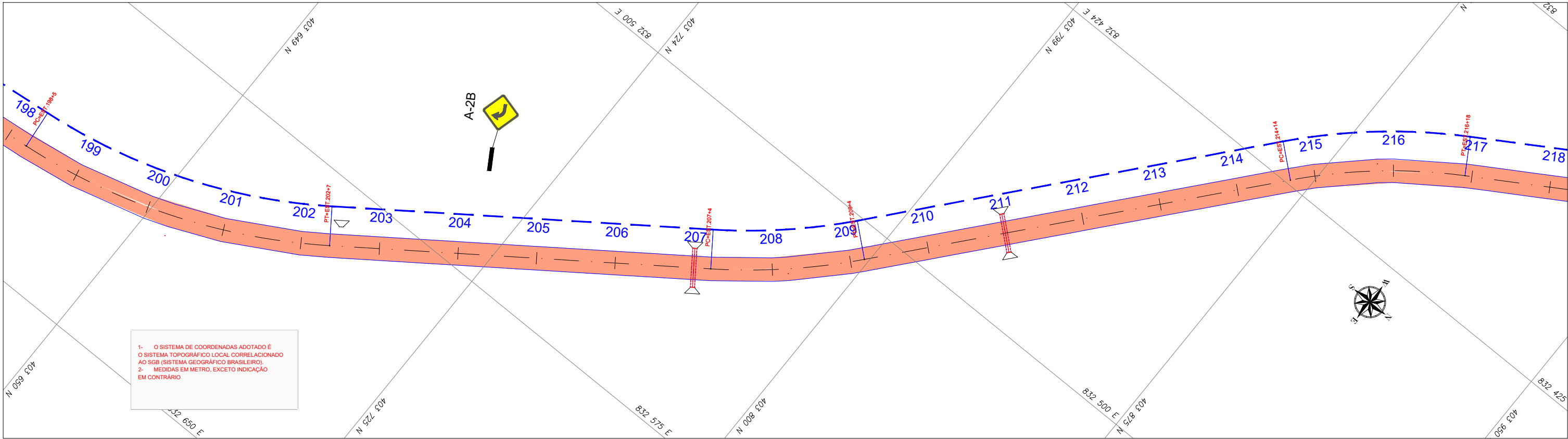


1- O SISTEMA DE COORDENADAS ADOTADO É
O SISTEMA TOPOGRÁFICO LOCAL CORRELACIONADO
AO SGB (SISTEMA GEOGRÁFICO BRASILEIRO).
2- MEDIDAS EM METRO, EXCETO INDICAÇÃO
EM CONTRÁRIO

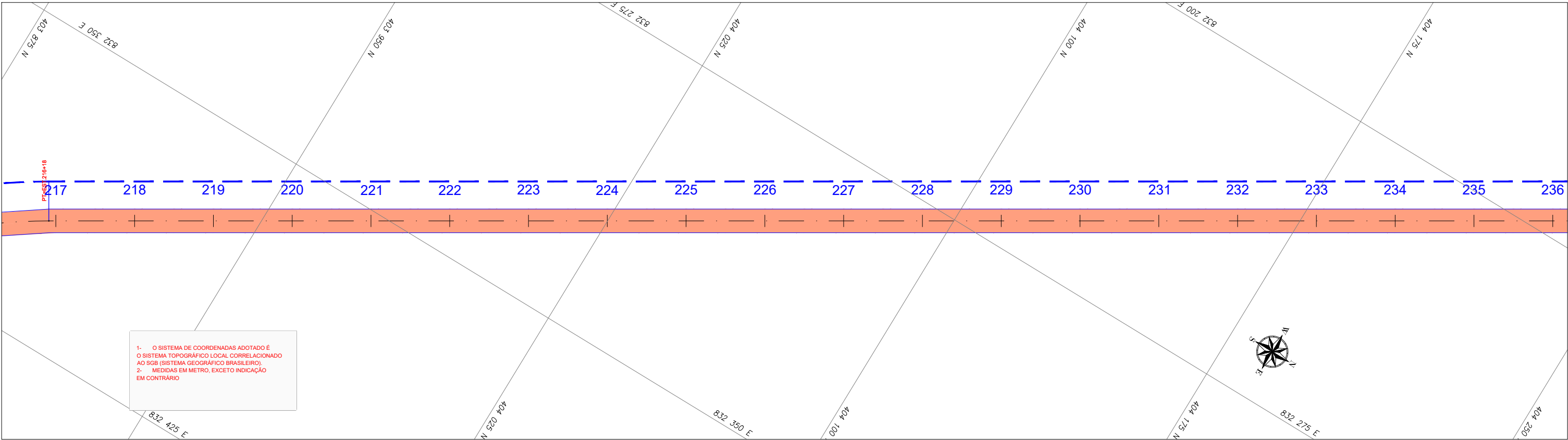
REFERÊNCIA CARTOGRÁFICA								CONVENIO:	ANO:	TIPO:	FOLHA:	MODIFICAÇÕES:
PROJEÇÃO UNIVERSAL TRANSVERSA DE MERCATOR-UTM PLANIMÉTRICA-DATAMHORIZONTAL-SAD69,MC6.63 E 57 WGR CIBERTURA CART. DA AMAZ. LEGAL, ELAB. EM 04/2003 POR IMAGEM DO SAT. CEBRS (CHINA BRASIL EXPL. DE REC. NATURAIS), SENSOR CCD COM PREC. DE 20m, PASSAGEM EM 03/2005 (FONTE IBGE/INPE). ALTIMÉTRICA-DATUM VERTICAL: IBITUBA-SANTA CATARINA COMPIL. DAS CURVAS DE NÍVEL, DAS CARTAS CART.DA SÉRIE MIR NA ESCALA 1:250.000, ELABORADO PELO IBGE IBGE E IMPRESSAS EM A983								2025	PROJETO SINALIZAÇÃO	10/62	A:	
						CONCEDENTE:		LOCAL:		VICINAL - RAPOSA - NOD 438		B:
						OBRA:		Recuperação de estrada de acesso a Orla da Lagoa Cheirosa no Município Normandia/RR		TRECHO: KM 0,00 - KM 22,376 ESTACA: 0+0,000 ATE 1118+16		C: D: E:
						AUTOR:		COORDENADAS: LATITUDE: -3°37'16.43"N LONGITUDE: 69°58'53.96"W		DATA: 01/06/2025		F:
						PREFEITO MUNICIPAL				DIM: METRO		G:
						SEMPLE:				ESC: 1/1000		H:
1º	REVISÃO GRAFICA E TEXTUAL				DATA	EXEC.	VERIF.	APROV.				
1º	EDICAÇÃO											
REV.	DESCRIÇÃO											



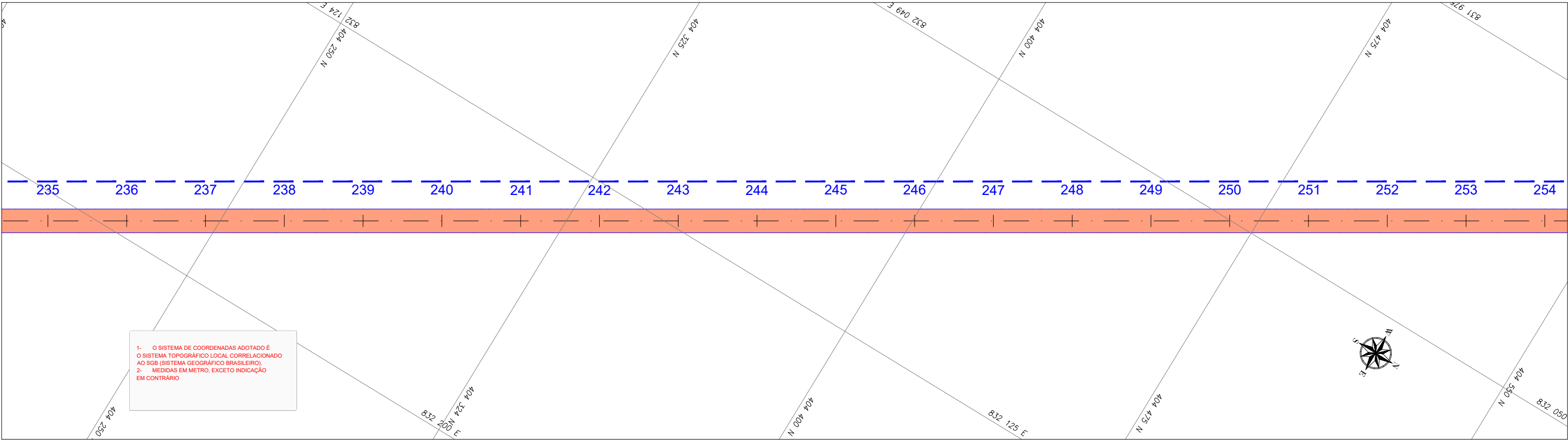
REFERÊNCIA CARTOGRÁFICA								CONVENIO:	ANO:	2025	TIPO:	PROJETO SINALIZAÇÃO	FOLHA:	MODIFICAÇÕES:				
PROJEÇÃO UNIVERSAL TRANSVERSA DE MERCATOR-UTM PLANIMÉTRICA-DATAMHORIZONTAL-SAD69,MC6.63 E 57 WGR CIBERTURA CART. DA AMAZ. LEGAL, ELAB. EM 04/2003 POR IMAGEM DO SAT. CEBRS (CHINA BRASIL EXPL. DE REC. NATURAIS), SENSOR CCD COM PREC. DE 20m, PASSAGEM EM 03/2005 (FONTE IBGE/INPE). ALTIMÉTRICA-DATUM VERTICAL: IBITUBA-SANTA CATARINA COMPIL. DAS CURVAS DE NÍVEL, DAS CARTAS CART.DA SÉRIE MIR NA ESCALA 1:250.000, ELABORADO PELO IBGE IBGE E IMPRESSAS EM A983						CONCEDENTE:			LOCAL:			11/62			A:			
						OBRA:			VICINAL - RAPOSA - NOD 438			B:						
						Recuperação de estrada de acesso a Orla da Lagoa Cheirosa no Município Normandia/RR						TRECHO: KM 0,00 - KM 22,376			C:			
												ESTACA: 0+0,000 ATE 11+18+16			D:			
						AUTOR:						COORDENADAS: LATITUDE: -3°37'16.43"N LONGITUDE: -69°58'53.86"W			DATA: 01/06/2025			F:
						PREFEITO MUNICIPAL						DIM: METRO			G:			
						SEMPLE:						ESC: 1/1000			H:			
			DATA	EXEC.	VERIF.	APROV.												
1º	REVISÃO GRAFICA E TEXTUAL																	
1º	EDICAÇÃO																	
REV.	DESCRICAÇÃO																	



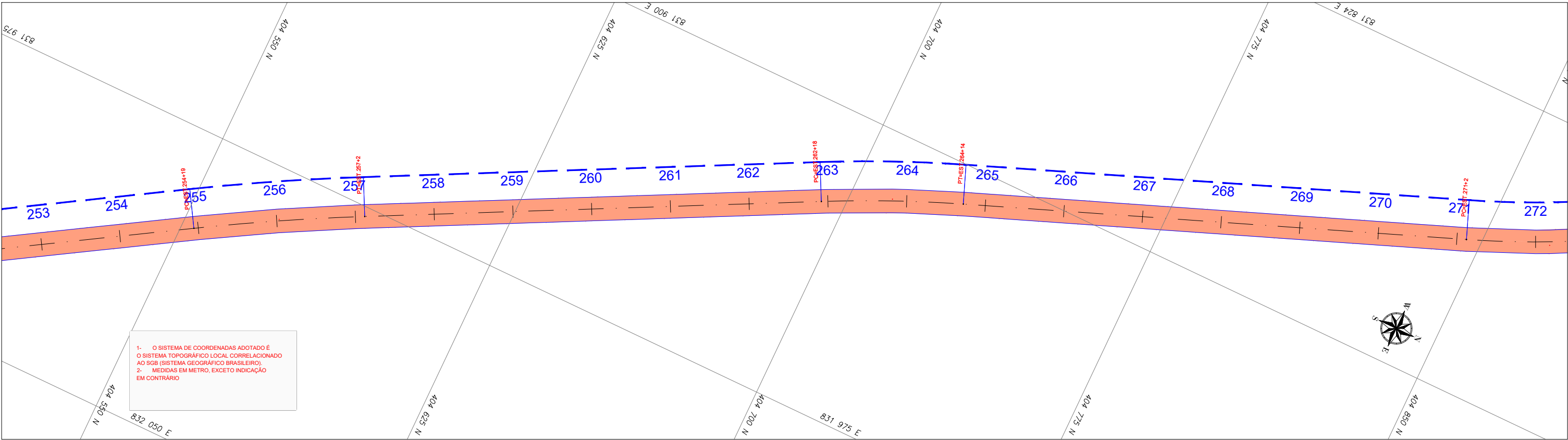
REFERÊNCIA CARTOGRÁFICA								CONVENIO:	ANO:	TIPO:	FOLHA:	MODIFICAÇÕES:	
PROJEÇÃO UNIVERSAL TRANSVERSA DE MERCATOR-UTM PLANIMÉTRICA-DATAMHORIZONTAL-SAD69,MC6.63 E 57 WGR CIBERTURA CART. DA AMAZ. LEGAL, ELAB. EM 04/2003 POR IMAGEM DO SAT. CEBRS (CHINA BRASIL EXPL. DE REC. NATURAIS), SENSOR CCD COM PREC. DE 20m, PASSAGEM EM 03/2005 (FONTE IBGE/INPE). ALTIMÉTRICA-DATUM VERTICAL: IBITUBA-SANTA CATARINA COMPIL. DAS CURVAS DE NÍVEL, DAS CARTAS CART.DA SÉRIE MIR NA ESCALA 1:250.000, ELABORADO PELO IBGE IBGE E IMPRESSAS EM A983								2025	PROJETO SINALIZAÇÃO	12/62	A:		
						CONCEDENTE:			LOCAL:			B:	
						OBRA:					TRECHO: KM 0,00 - KM 22,376 ESTACA: 0+0,000 ATÉ 11+18+16	C:	
						Recuperação de estrada de acesso a Orla da Lagoa Cheirosa no Município Normandia/RR						D:	
						AUTOR:					COORDENADAS: LATITUDE: 3°37'18.43"N LONGITUDE: 69°58'53.98"W	DATA: 01/06/2025	E:
						PREFEITO MUNICIPAL					DIM: METRO	G:	
						SEMPLE:					ESC: 1/1000	H:	
			DATA	EXEC.	VERIF.	APROV.							
1º	REVISÃO GRÁFICA E TEXTUAL												
1º	EDICAÇÃO												
REV.	DESCRIÇÃO												



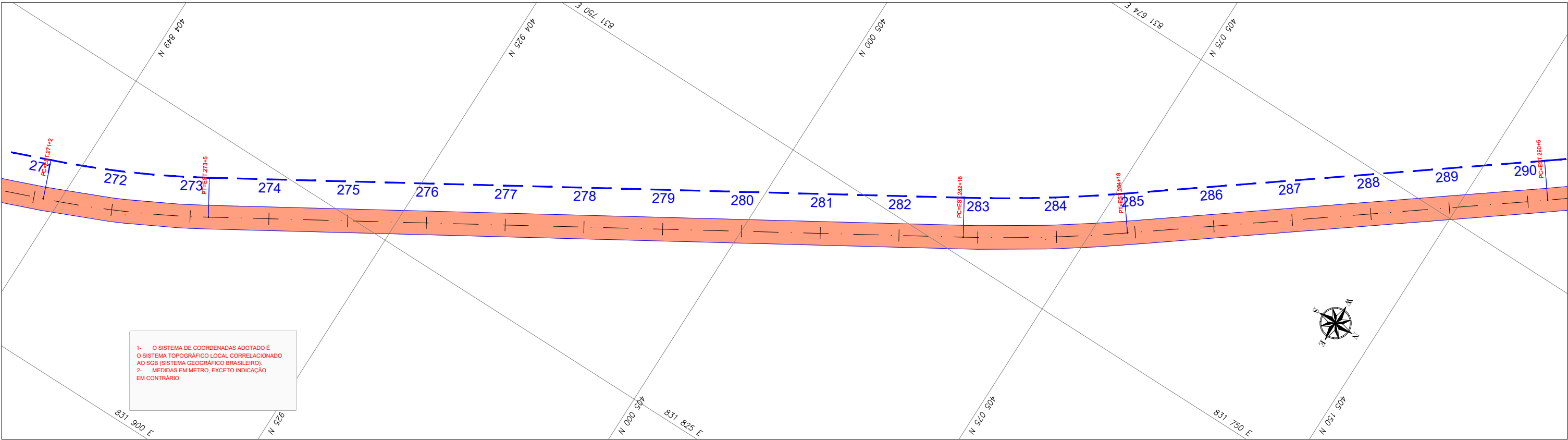
REFERÊNCIA CARTOGRAFICA								CONVENIO:	ANO:	TIPO:	FOLHA:	MODIFICAÇÕES:
PROJEÇÃO UNIVERSAL TRANSVERSA DE MERCATOR-UTM PLANIMÉTRICA-DATAMHORIZONTAL-SAD69,MC6.63 E 57 WGR CIBERTURA CART. DA AMAZ. LEGAL, ELAB. EM 04/2003 POR IMAGEM DO SAT. CEBRS (CHINA BRASIL EXPL. DE REC. NATURAIS), SENSOR CCD COM PREC. DE 20m, PASSAGEM EM 03/2005 (FONTE IBGE/INPE). ALTIMÉTRICA-DATUM VERTICAL: IBITUBA-SANTA CATARINA COMPIL. DAS CURVAS DE NÍVEL, DAS CARTAS CART.DA SÉRIE MIR NA ESCALA 1:250.000, ELABORADO PELO IBGE IBGE E IMPRESSAS EM A983								2025	PROJETO SINALIZAÇÃO	13/62	A:	
						CONCEDENTE:		LOCAL:		VICINAL - RAPOSA - NOD 438		B:
						Recuperação de estrada de acesso a Orla da Lagoa Cheirosa no Município Normandia/RR						C:
												D:
												E:
						OBRA:				TRECHO: KM 0,00 - KM 22,376 ESTACA: 0+000.00 ATÉ 115+16		F:
						AUTOR:		COORDENADAS: LATITUDE: - 3°37'16.43"N LONGITUDE: 69°58'53.98"W		DATA: 01/06/2025		G:
						PREFEITO MUNICIPAL				DIM: METRO		H:
						SEMPLE:				ESC: 1/1000		




REFERÊNCIA CARTOGRAFICA								CONVENIO:	ANO:	TIPO:	FOLHA:	MODIFICAÇÕES:
PROJEÇÃO UNIVERSAL TRANSVERSA DE MERCATOR-UTM PLANIMÉTRICA-DATAMHORIZONTAL-SAD69,MC6.63 E 57 WGR CIBERTURA CART. DA AMAZ. LEGAL, ELAB. EM 04/2003 POR IMAGEM DO SAT. CEBRS (CHINA BRASIL EXPL. DE REC. NATURAIS), SENSOR CCD COM PREC. DE 20m, PASSAGEM EM 03/2005 (FONTE IBGE/INPE). ALTIMÉTRICA-DATUM VERTICAL: IBITUBA-SANTA CATARINA COMPIL. DAS CURVAS DE NÍVEL, DAS CARTAS CART.DA SÉRIE MIR NA ESCALA 1:250.000, ELABORADO PELO IBGE IBGE E IMPRESSAS EM A983						CONCEDENTE:			LOCAL:		A:	
						OBRA:			VICINAL - RAPOSA - NOD 438		B:	
						Recuperação de estrada de acesso a Orla da Lagoa Cheirosa no Município Normandia/RR			TRECHO: KM 0,00 - KM 22,376 ESTACA: 0+00,000 ATÉ 115+16		C: D: E:	
						AUTOR:			COORDENADAS: LATITUDE: - 3°37'16.43"N LONGITUDE: 69°58'53.98"W		F:	
1º REVISÃO GRAFICA E TEXTUAL						DATA	EXEC.	VERIF.	APROV.	DATA: 01/06/2025		G:
1º EDIÇÃO										DIM: METRO		H:
REV. DESCRIÇÃO										ESC: 1/1000		
						PREFEITO MUNICIPAL						
						SEMPLE:						



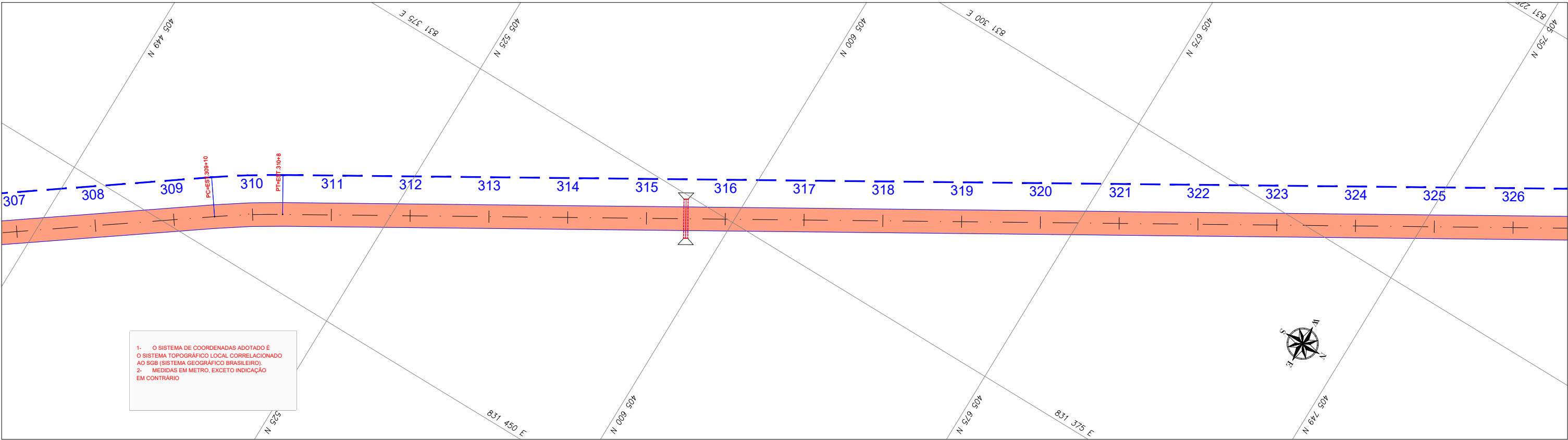
REFERÊNCIA CARTOGRÁFICA								CONVENIO:	ANO:	TIPO:	FOLHA:	MODIFICAÇÕES:	
PROJEÇÃO UNIVERSAL TRANSVERSA DE MERCATOR-UTM PLANIMÉTRICA-DATAMHORIZONTAL-SAD69,MC6.63 E 57 WGR CIBERTURA CART. DA AMAZ. LEGAL, ELAB. EM 04/2003 POR IMAGEM DO SAT. CEBRS (CHINA BRASIL EXPL. DE REC. NATURAIS), SENSOR CCD COM PREC. DE 20m, PASSAGEM EM 03/2005 (FONTE IBGE/INPE). ALTIMÉTRICA-DATUM VERTICAL: IBITUBA-SANTA CATARINA COMPIL. DAS CURVAS DE NÍVEL, DAS CARTAS CART.DA SÉRIE MIR NA ESCALA 1:250.000, ELABORADO PELO IBGE IBGE E IMPRESSAS EM A983								2025	PROJETO SINALIZAÇÃO	15/62	A:		
						CONCEDENTE:			LOCAL:			B:	
						OBRA:			VICINAL - RAPOSA - NOD 438			C:	
						Recuperação de estrada de acesso a Orla da Lagoa Cheirosa no Município Normandia/RR						TRECHO: KM 0,00 - KM 22,376	
												ESTACA: 0+0,000 ATÉ 1118+16	
			DATA	EXEC.	VERIF.	APROV.	AUTOR:			COORDENADAS: LATITUDE: -3°37'16.43"N LONGITUDE: -66°56'53.96"W		DATA: 01/06/2025	F:
1º	REVISÃO GRAFICA E TEXTUAL												
1º	EDICAÇÃO												
REV.	DESCRIÇÃO												
						PREFEITO MUNICIPAL						DIM: METRO	G:
						SEMPLA:						ESC: 1/1000	H:



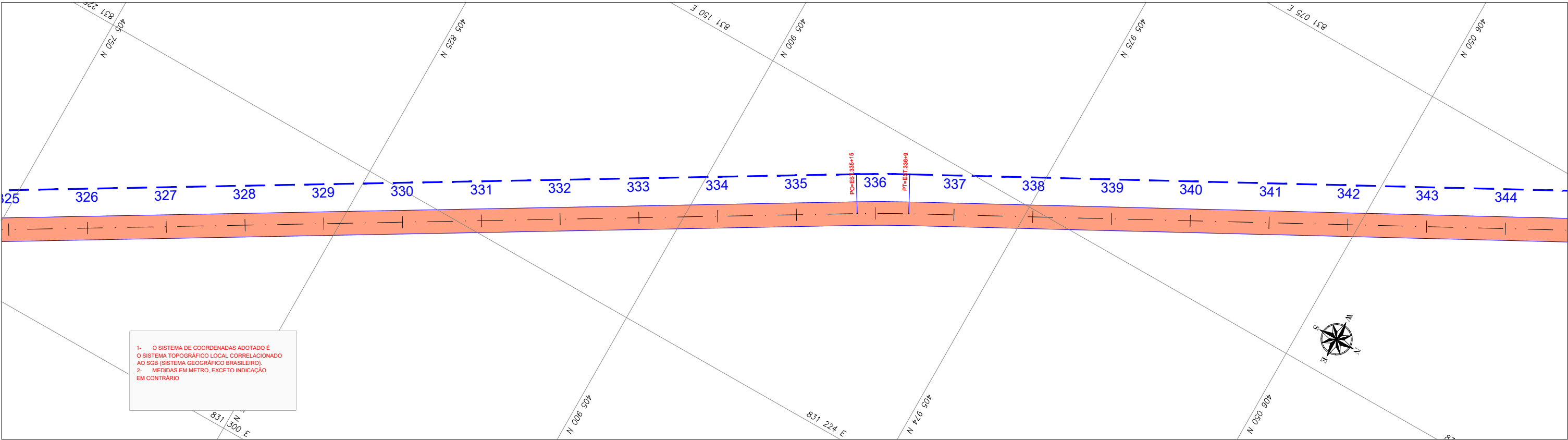
REFERÊNCIA CARTOGRÁFICA								CONVENIO:	ANO:	TIPO:	FOLHA:	MODIFICAÇÕES:			
PROJEÇÃO UNIVERSAL TRANSVERSA DE MERCATOR-UTM PLANIMÉTRICA-DATAMHORIZONTAL-SAD69,MC6.63 E 57 WGR CIBERTURA CART. DA AMAZ. LEGAL, ELAB. EM 04/2003 POR IMAGEM DO SAT. CEBRS (CHINA BRASIL EXPL. DE REC. NATURAIS), SENSOR CCD COM PREC. DE 20m, PASSAGEM EM 03/2005 (FONTE IBGE/INPE). ALTIMÉTRICA-DATUM VERTICAL: IBITUBA-SANTA CATARINA COMPIL. DAS CURVAS DE NÍVEL, DAS CARTAS CART.DA SÉRIE MIR NA ESCALA 1:250.000, ELABORADO PELO IBGE IBGE E IMPRESSAS EM A983								2025	PROJETO SINALIZAÇÃO	16/62	A:				
						CONCEDENTE:		LOCAL:		VICINAL - RAPOSA - NOD 438		B:			
						OBRA:		Recuperação de estrada de acesso a Orla da Lagoa Cheirosa no Município Normandia/RR		TRECHO: KM 0,00 - KM 22,376		C:			
										ESTACA: 0+00,000 ATÉ 115+16		D:			
												E:			
												F:			
			DATA	EXEC.	VERIF.	APROV.	AUTOR:		COORDENADAS: LATITUDE: -3°37'16.43"N LONGITUDE: -69°58'53.98"O		DATA:	01/06/2025	G:		
1º	REVISÃO GRÁFICA E TEXTUAL											DIM:	METRO	H:	
1º	EDICÃO														
REV.	DESCRIÇÃO											ESC:	1/1000		



REFERÊNCIA CARTOGRÁFICA								CONVENIO:	ANO:	TIPO:	FOLHA:	MODIFICAÇÕES:	
PROJEÇÃO UNIVERSAL TRANSVERSA DE MERCATOR-UTM PLANIMÉTRICA-DATAMHORIZONTAL-SAD69,MC6.63 E 57 WGR CIBERTURA CART. DA AMAZ. LEGAL, ELAB. EM 04/2003 POR IMAGEM DO SAT. CEBRS (CHINA BRASIL EXPL. DE REC. NATURAIS), SENSOR CCD COM PREC. DE 20m, PASSAGEM EM 03/2005 (FONTE IBGE/INPE). ALTIMÉTRICA-DATUM VERTICAL: IBITUBA-SANTA CATARINA COMPIL. DAS CURVAS DE NÍVEL, DAS CARTAS CART.DA SÉRIE MIR NA ESCALA 1:250.000, ELABORADO PELO IBGE IBGE E IMPRESSAS EM A983						CONCEDENTE:			LOCAL:		A:		
						OBRA:			VICINAL - RAPOSA - NOD 438		B:		
						Recuperação de estrada de acesso a Orla da Lagoa Cheirosa no Município Normandia/RR						C:	
						TRECHO: KM 0,00 - KM 22,376						D:	
						ESTACA: 0+00,000 ATÉ 115+16						E:	
						AUTOR:						F:	
						COORDENADAS: LATITUDE: -3°37'16.43"N LONGITUDE: -69°56'53.96"W						DATA: 01/06/2025	
						PREFEITO MUNICIPAL						DIM: METRO	
						SEMPLE:						ESC: 1/1000	
												H:	



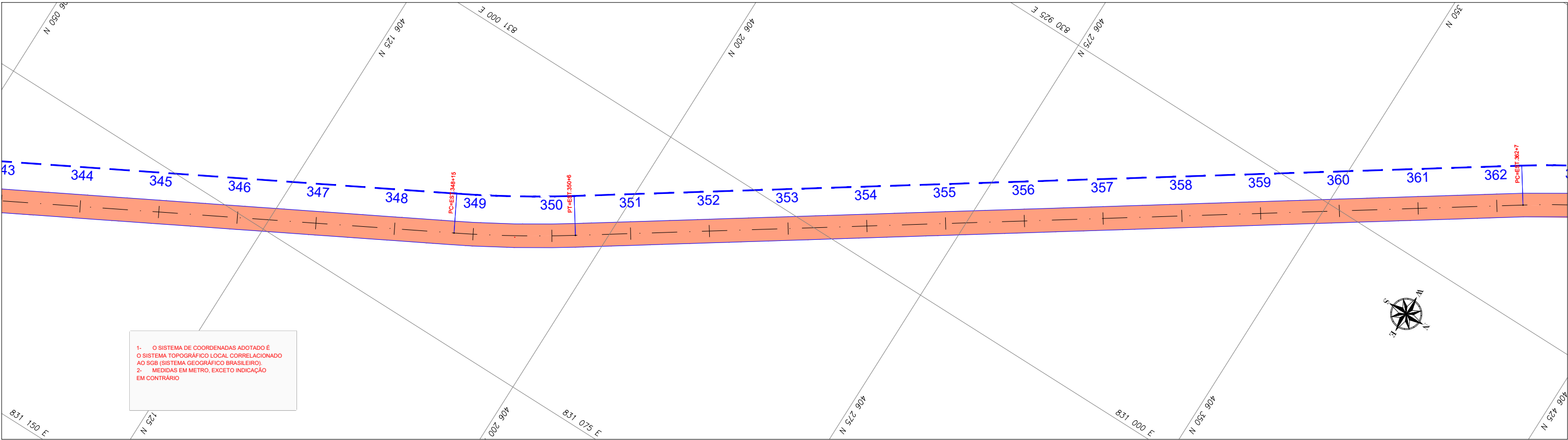
REFERÊNCIA CARTOGRAFICA								CONVÊNIO:	ANO:	TIPO:	FOLHA:	MODIFICAÇÕES:
PROJEÇÃO UNIVERSAL TRANSVERSA DE MERCATOR-UTM PLANIMÉTRICA-DATAMHORIZONTAL-SAD69,MC6.63 E 57 WGR CIBERTURA CART. DA AMAZ. LEGAL, ELAB. EM 04/2003 POR IMAGEM DO SAT. CEBRS (CHINA BRASIL EXPL. DE REC. NATURAIS), SENSOR CCD COM PREC. DE 20m, PASSAGEM EM 03/2005 (FONTE IBGE/INPE). ALTIMÉTRICA-DATUM VERTICAL: IBITUBA-SANTA CATARINA COMPIL. DAS CURVAS DE NÍVEL, DAS CARTAS CART.DA SÉRIE MIR NA ESCALA 1:250.000, ELABORADO PELO IBGE IBGE E IMPRESSAS EM A983								2025	PROJETO SINALIZAÇÃO	18/62	A:	
						CONCEDENTE:			LOCAL:			B:
						OBRA:			VICINAL - RAPOSA - NOD 438			C:
						Recuperação de estrada de acesso a Orla da Lagoa Cheirosa no Município Normandia/RR			TRECHO: - KM 0,00 - KM 22,376 ESTACA: 0+0,000 ATE 1118+16			D:
												E:
												F:
						AUTOR:			COORDENADAS: LATITUDE: - 3°37'16.43"N LONGITUDE: 69°58'53.98"W			G:
1º REVISÃO GRAFICA E TEXTUAL						PREFEITO MUNICIPAL			DATA: 01/06/2025			H:
1º EDIÇÃO						SEMPLE:			DIM: METRO			
REV. DESCRIÇÃO									ESC: 1/1000			



1- O SISTEMA DE COORDENADAS ADOTADO É O SISTEMA TOPOGRÁFICO LOCAL CORRELACIONADO AO SGB (SISTEMA GEOGRÁFICO BRASILEIRO).
2- MEDIDAS EM METRO, EXCETO INDICAÇÃO EM CONTRÁRIO

TERRENO NATURAL: ---
GREIDE PROJETADO: ---

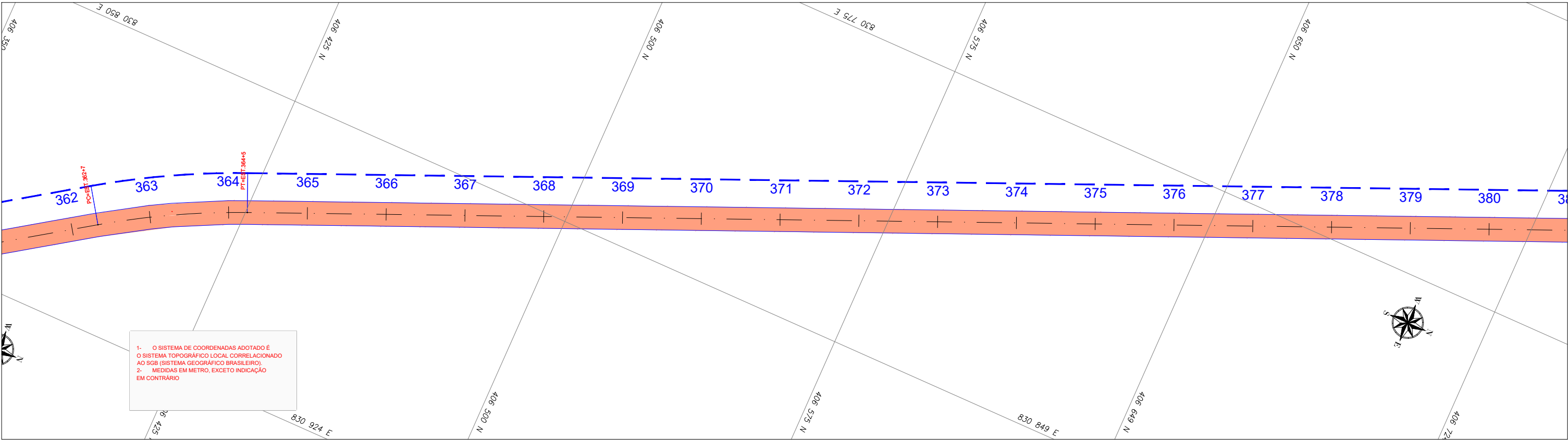
REFERÊNCIA CARTOGRAFICA								CONVENIO:	ANO:	TIPO:	FOLHA:	MODIFICAÇÕES:
PROJEÇÃO UNIVERSAL TRANSVERSA DE MERCATOR-UTM PLANIMÉTRICA-DATAMHORIZONTAL-SAD69,MC6.63 E 57 WGR CIBERTURA CART. DA AMAZ. LEGAL, ELAB. EM 04/2003 POR IMAGEM DO SAT. CEBRS (CHINA BRASIL EXPL. DE REC. NATURAIS), SENSOR CCD COM PREC. DE 20m, PASSAGEM EM 03/2005 (FONTE IBGE/INPE). ALTIMÉTRICA-DATUM VERTICAL: IBITUBA-SANTA CATARINA COMPIL. DAS CURVAS DE NÍVEL, DAS CARTAS CART.DA SÉRIE MIR NA ESCALA 1:250.000, ELABORADO PELO IBGE IBGE E IMPRESSAS EM A983						CONCEDENTE:			LOCAL:		A:	
						OBRA:			VICINAL - RAPOSA - NOD 438		B:	
						Recuperação de estrada de acesso a Orla da Lagoa Cheirosa no Município Normandia/RR			TRECHO: KM 0,00 - KM 22,376		C:	
									ESTACA: 0+0,000 ATE 11+18+16		D:	
											E:	
											F:	
						AUTOR:			COORDENADAS: LATITUDE: -3°37'18.43"N LONGITUDE: 69°58'53.98"O		DATA: 01/06/2025	
1º REVISÃO GRAFICA E TEXTUAL						DATA	EXEC.	VERIF.	APROV.			
1º EDIÇÃO												
REV. DESCRIÇÃO												
						PREFEITO MUNICIPAL			DIM:		G:	
						SEMPLE:			ESC: 1/1000		H:	



1- O SISTEMA DE COORDENADAS ADOTADO É O SISTEMA TOPOGRÁFICO LOCAL CORRELACIONADO AO SGB (SISTEMA GEOGRÁFICO BRASILEIRO).
2- MEDIDAS EM METRO, EXCETO INDICAÇÃO EM CONTRÁRIO

TERRENO NATURAL: ---
GREIDE PROJETADO: ---

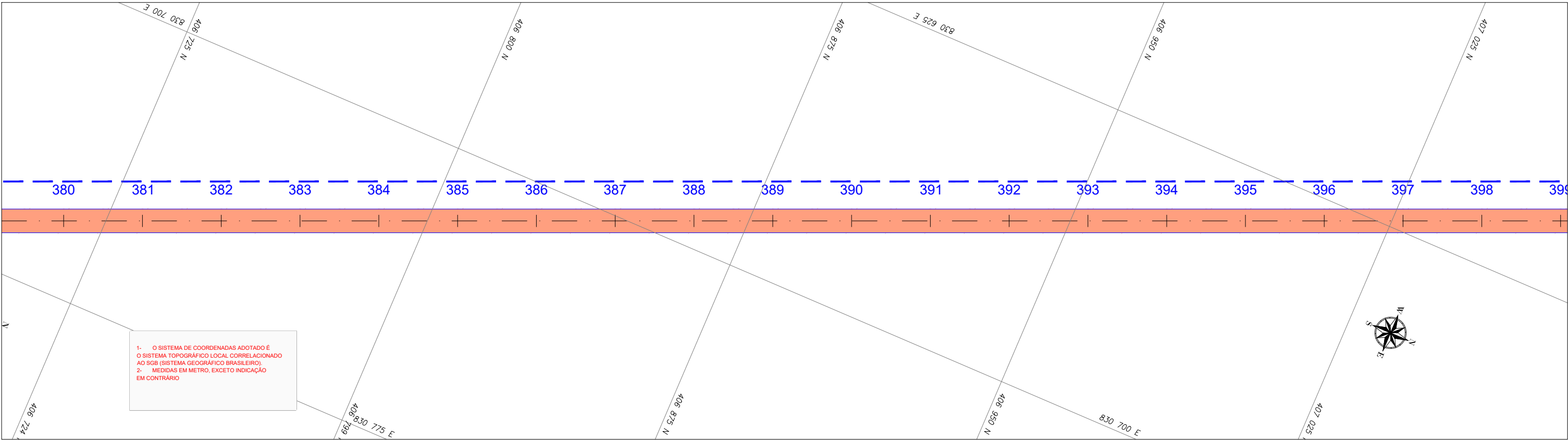
REFERÊNCIA CARTOGRÁFICA								CONVENIO:	ANO:	TIPO:	FOLHA:	MODIFICAÇÕES:	
PROJEÇÃO UNIVERSAL TRANSVERSA DE MERCATOR-UTM PLANIMÉTRICA-DATAMHORIZONTAL-SAD69,MC6.63 E 57 WGR CIBERTURA CART. DA AMAZ. LEGAL, ELAB. EM 04/2003 POR IMAGEM DO SAT. CEBRS (CHINA BRASIL EXPL. DE REC. NATURAIS), SENSOR CCD COM PREC. DE 20m, PASSAGEM EM 03/2005 (FONTE IBGE/INPE). ALTIMÉTRICA-DATUM VERTICAL: IBITUBA-SANTA CATARINA COMPIL. DAS CURVAS DE NÍVEL, DAS CARTAS CART.DA SÉRIE MIR NA ESCALA 1:250.000, ELABORADO PELO IBGE IBGE E IMPRESSAS EM A983								2025	PROJETO SINALIZAÇÃO	20/62	A:		
						CONCEDENTE:			LOCAL:			B:	
						OBRA:			VICINAL - RAPOSA - NOD 438			C:	
						Recuperação de estrada de acesso a Orla da Lagoa Cheirosa no Município Normandia/RR			TRECHO: KM 0,00 - KM 22,376 ESTACA: 0+00000 ATÉ 1158+16			D:	
						AUTOR:			COORDENADAS: LATITUDE: -3°37'16.43"N LONGITUDE: -69°58'53.98"W			E:	
						PREFEITO MUNICIPAL			DATA: 01/06/2025			F:	
						SEMPLE:			DIM: METRO			G:	
									ESC: 1/1000			H:	
			DATA	EXEC.	VERIF.	APROV.							
1º	REVISÃO GRÁFICA E TEXTUAL												
1º	EDICAÇÃO												
REV.	DESCRIÇÃO												



1- O SISTEMA DE COORDENADAS ADOTADO É O SISTEMA TOPOGRÁFICO LOCAL CORRELACIONADO AO SGB (SISTEMA GEOGRÁFICO BRASILEIRO).
2- MEDIDAS EM METRO, EXCETO INDICAÇÃO EM CONTRÁRIO


TERRENO NATURAL:	<div></div>
GREIDE PROJETADO:	<div></div>

REFERÊNCIA CARTOGRAFICA								CONVENIO:	ANO:	TIPO:	FOLHA:	MODIFICAÇÕES:
PROJEÇÃO UNIVERSAL TRANSVERSA DE MERCATOR-UTM PLANIMÉTRICA-DATAMHORIZONTAL-SAD69,MC6.63 E 57 WGR CIBERTURA CART. DA AMAZ. LEGAL, ELAB. EM 04/2003 POR IMAGEM DO SAT. CEBRS (CHINA BRASIL EXPL. DE REC. NATURAIS), SENSOR CCD COM PREC. DE 20m, PASSAGEM EM 03/2005 (FONTE IBGE/INPE). ALTIMÉTRICA-DATUM VERTICAL: IBITUBA-SANTA CATARINA COMPIL. DAS CURVAS DE NÍVEL, DAS CARTAS CART.DA SÉRIE MIR NA ESCALA 1:250.000, ELABORADO PELO IBGE IBGE E IMPRESSAS EM A983								2025	PROJETO SINALIZAÇÃO	21/62	A:	
						CONCEDENTE:		LOCAL:		VICINAL - RAPOSA - NOD 438		B:
						OBRA:		Recuperação de estrada de acesso a Orla da Lagoa Cheirosa no Município Normandia/RR		TRECHO: KM 0,00 - KM 22,376		C:
										ESTACA: 0+000.00 ATÉ 115+16.16		D:
												E:
			DATA	EXEC.	VERIF.	APROV.	AUTOR:		COORDENADAS: LATITUDE: -3°37'16.43"N LONGITUDE: -69°58'53.98"W		DATA: 01/06/2025	F:
1º	REVISÃO GRAFICA E TEXTUAL											
1º	EDICAÇÃO											
REV.	DESCRIÇÃO											
						PREFEITO MUNICIPAL					DIM: METRO	G:
						SEMPLE:					ESC: 1/1000	H:



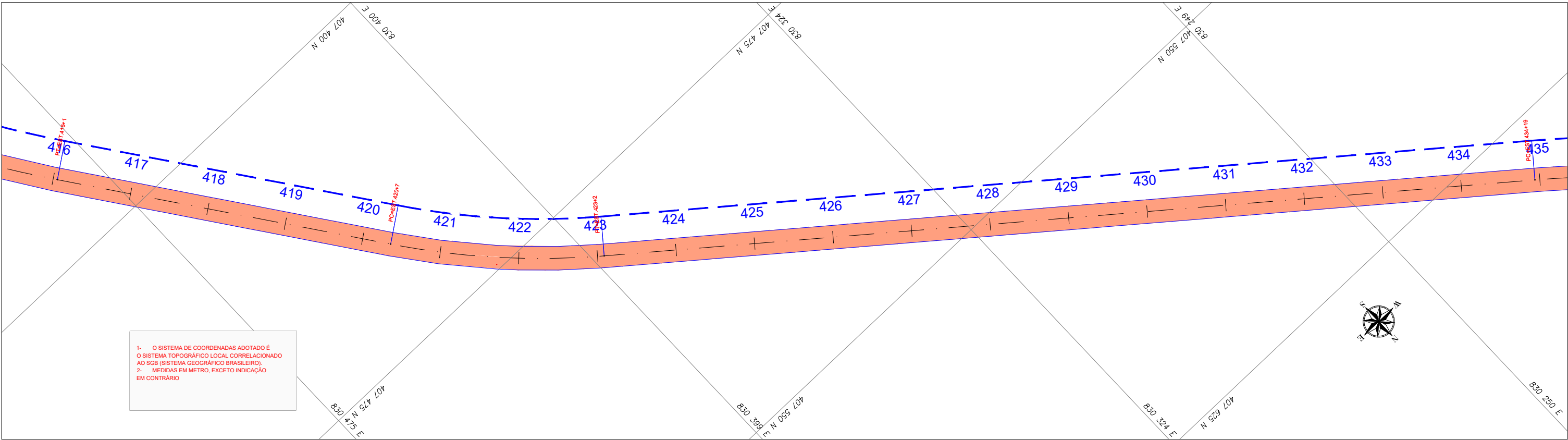
TERRENO NATURAL:	<div></div>
GREIDE PROJETADO:	<div></div>

REFERÊNCIA CARTOGRÁFICA								CONVENIO:	ANO:	TIPO:	FOLHA:	MODIFICAÇÕES:	
PROJEÇÃO UNIVERSAL TRANSVERSA DE MERCATOR-UTM PLANIMÉTRICA-DATAMHORIZONTAL-SAD69,MC6.63 E 57 WGR CIBERTURA CART. DA AMAZ. LEGAL, ELAB. EM 04/2003 POR IMAGEM DO SAT. CEBRS (CHINA BRASIL EXPL. DE REC. NATURAIS), SENSOR CCD COM PREC. DE 20m, PASSAGEM EM 03/2005 (FONTE IBGE/INPE). ALTIMÉTRICA-DATUM VERTICAL: IBITUBA-SANTA CATARINA COMPIL. DAS CURVAS DE NÍVEL, DAS CARTAS CART.DA SÉRIE MIR NA ESCALA 1:250.000, ELABORADO PELO IBGE IBGE E IMPRESSAS EM A983								2025	PROJETO SINALIZAÇÃO	22/62	A:		
						CONCEDENTE:		LOCAL:		VICINAL - RAPOSA - NOD 438		B:	
						OBRA:		Recuperação de estrada de acesso a Orla da Lagoa Cheirosa no Município Normandia/RR		TRECHO: KM 0,00 - KM 22,376		C:	
										ESTACA: 0+0,000 ATE 1118+16		D:	
												E:	
												F:	
												G:	
			DATA	EXEC.	VERIF.	APROV.	AUTOR:		COORDENADAS: LATITUDE: - 3°37'16.43"N LONGITUDE: - 69°58'53.98"W		DATA: 01/06/2025	F:	
1º	REVISÃO GRAFICA E TEXTUAL							PREFEITO MUNICIPAL				DIM: METRO	G:
1º	EDICÃO												H:
REV.	DESCRIÇÃO							SEMPLA:				ESC: 1/1000	



TERRENO NATURAL:	<div></div>
GREIDE PROJETADO:	<div></div>

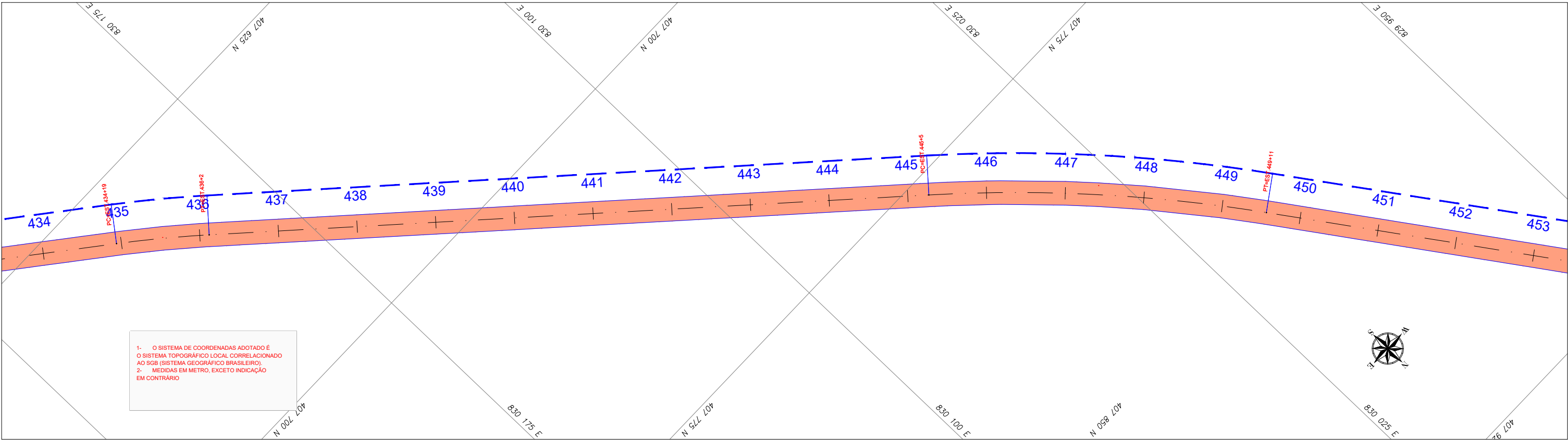
REFERÊNCIA CARTOGRÁFICA										CONVENIO:	ANO:	TIPO:	FOLHA:	MODIFICAÇÕES:
PROJEÇÃO UNIVERSAL TRANSVERSA DE MERCATOR-UTM PLANIMÉTRICA-DATAMHORIZONTAL-SAD69,MC6.63 E 57 WGR CIBERTURA CART. DA AMAZ. LEGAL, ELAB. EM 04/2003 POR IMAGEM DO SAT. CEBRS (CHINA BRASIL EXPL. DE REC. NATURAIS), SENSOR CCD COM PREC. DE 20m, PASSAGEM EM 03/2005 (FONTE IBGE/INPE). ALTIMÉTRICA-DATUM VERTICAL: IBITUBA-SANTA CATARINA COMPIL. DAS CURVAS DE NÍVEL, DAS CARTAS CART.DA SÉRIE MIR NA ESCALA 1:250.000, ELABORADO PELO IBGE IBGE E IMPRESSAS EM A983										2025	PROJETO SINALIZAÇÃO	23/62	A:	
						CONCEDENTE:		LOCAL:		VICINAL - RAPOSA - NOD 438				B:
						OBRA:		Recuperação de estrada de acesso a Orla da Lagoa Cheirosa no Município Normandia/RR				TRECHO: KM 0,00 - KM 22,376	C:	
												ESTACA: 0+000,00 ATÉ 115+18,16	D:	
													E:	
													F:	
						AUTOR:				COORDENADAS: LATITUDE: 3°37'16.43"N LONGITUDE: 69°58'53.98"O		DATA: 01/06/2025	G:	
						PREFEITO MUNICIPAL						DIM: METRO	H:	
						SEMPLA:						ESC: 1/1000		



1- O SISTEMA DE COORDENADAS ADOTADO É O SISTEMA TOPOGRÁFICO LOCAL CORRELACIONADO AO SGB (SISTEMA GEOGRÁFICO BRASILEIRO).
2- MEDIDAS EM METRO, EXCETO INDICAÇÃO EM CONTRÁRIO

TERRENO NATURAL: ———
GREIDE PROJETADO: ———

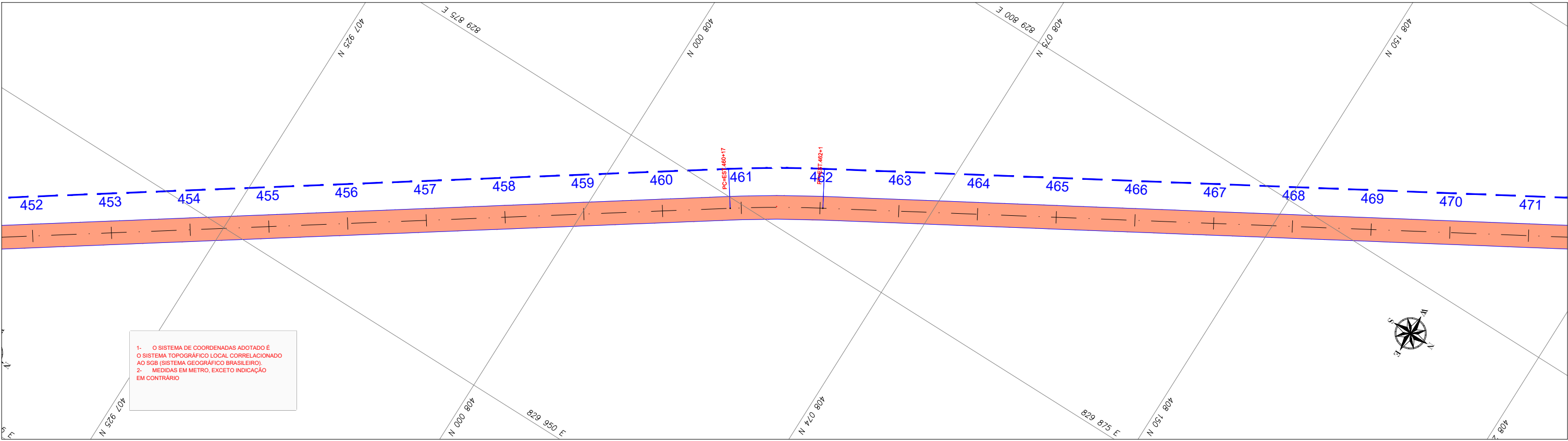
REFERÊNCIA CARTOGRÁFICA								CONVÊNIO:	ANO:	TIPO:	FOLHA:	MODIFICAÇÕES:
PROJEÇÃO UNIVERSAL TRANSVERSA DE MERCATOR-UTM PLANIMÉTRICA-DATAMHORIZONTAL-SAD69,MC6.63 E 57 WGR CIBERTURA CART. DA AMAZ. LEGAL, ELAB. EM 04/2003 POR IMAGEM DO SAT. CEBRS (CHINA BRASIL EXPL. DE REC. NATURAIS), SENSOR CCD COM PREC. DE 20m, PASSAGEM EM 03/2005 (FONTE IBGE/INPE). ALTIMÉTRICA-DATUM VERTICAL: IBITUBA-SANTA CATARINA COMPIL. DAS CURVAS DE NÍVEL, DAS CARTAS CART. DA SÉRIE MIR NA ESCALA 1:250.000, ELABORADO PELO IBGE IBGE E IMPRESSAS EM A983								2025	PROJETO		24/62	A:
						CONCEDENTE:	LOCAL: SINALIZAÇÃO					B:
						OBRA:	VICINAL - RAPOSA - NOD 438					C:
						Recuperação de estrada de acesso a Orla da Lagoa Cheirosa no Município Normandia/RR					TRECHO: - KM 0,00 - KM 22,376 ESTACA: 0+0,000 ATE 1118+16	D:
						AUTOR:	COORDENADAS: LATITUDE: - 3°37'16.43"N LONGITUDE: - 69°58'53.98"W					E:
						PREFEITO MUNICIPAL	DATA: 01/06/2025					F:
						SEMPLE:	DIM: METRO					G:
							ESC: 1/1000					H:



1- O SISTEMA DE COORDENADAS ADOTADO É
O SISTEMA TOPOGRÁFICO LOCAL CORRELACIONADO
AO SGB (SISTEMA GEOGRÁFICO BRASILEIRO).
2- MEDIDAS EM METRO, EXCETO INDICAÇÃO
EM CONTRÁRIO

TERRENO NATURAL:	<div></div>
GREIDE PROJETADO:	<div></div>

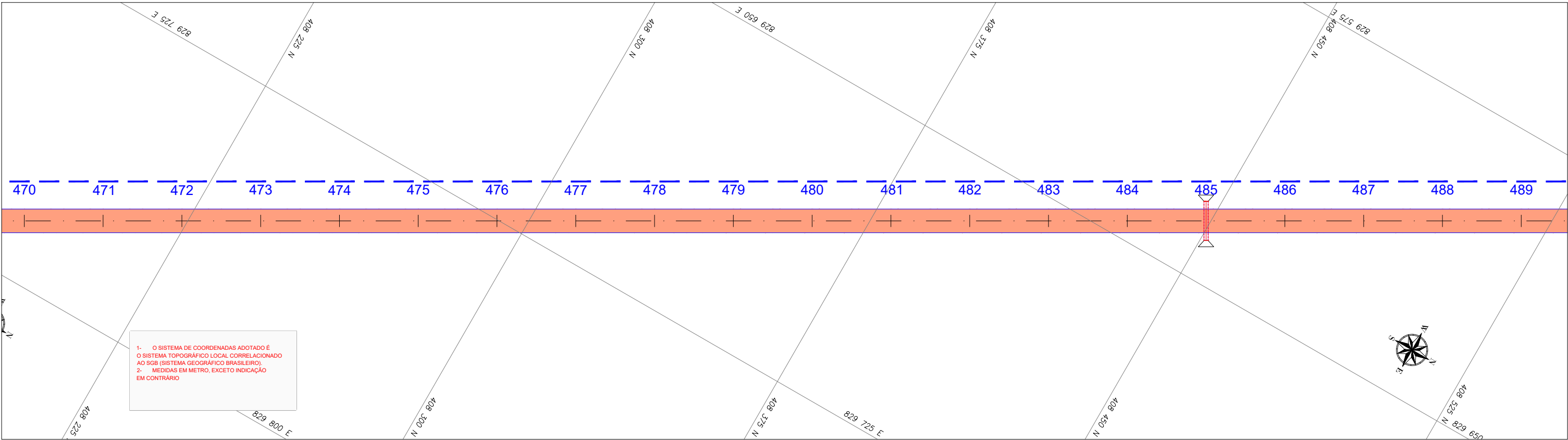
REFERÊNCIA CARTOGRÁFICA								CONVENIO:	ANO:	TIPO:	FOLHA:	MODIFICAÇÕES:
PROJEÇÃO UNIVERSAL TRANSVERSA DE MERCATOR-UTM PLANIMÉTRICA-DATAMHORIZONTAL-SAD69,MC6.63 E 57 WGR CIBERTURA CART. DA AMAZ. LEGAL, ELAB. EM 04/2003 POR IMAGEM DO SAT. CEBRS (CHINA BRASIL EXPL. DE REC. NATURAIS), SENSOR CCD COM PREC. DE 20m, PASSAGEM EM 03/2005 (FONTE IBGE/INPE). ALTIMÉTRICA-DATUM VERTICAL: IBITUBA-SANTA CATARINA COMPIL. DAS CURVAS DE NÍVEL, DAS CARTAS CART.DA SÉRIE MIR NA ESCALA 1:250.000, ELABORADO PELO IBGE IBGE E IMPRESSAS EM A983								2025	PROJETO SINALIZAÇÃO	25/62	A:	
						CONCEDENTE:			LOCAL:			B:
						OBRA:			VICINAL - RAPOSA - NOD 438			C:
						Recuperação de estrada de acesso a Orla da Lagoa Cheirosa no Município Normandia/RR			TRECHO: KM 0,00 - KM 22,376 ESTACA: 0+000,00 ATÉ 1118+16			D:
						AUTOR:			COORDENADAS: LATITUDE: -3°37'16.43"N LONGITUDE: -69°58'53.98"W			E:
						PREFEITO MUNICIPAL			DATA: 01/06/2025			F:
						SEMPLE:			DIM: METRO			G:
									ESC: 1/1000			H:



1- O SISTEMA DE COORDENADAS ADOTADO É
O SISTEMA TOPOGRÁFICO LOCAL CORRELACIONADO
AO SGB (SISTEMA GEOGRÁFICO BRASILEIRO).
2- MEDIDAS EM METRO, EXCETO INDICAÇÃO
EM CONTRÁRIO

TERRENO NATURAL: ---
GREIDE PROJETADO: ---

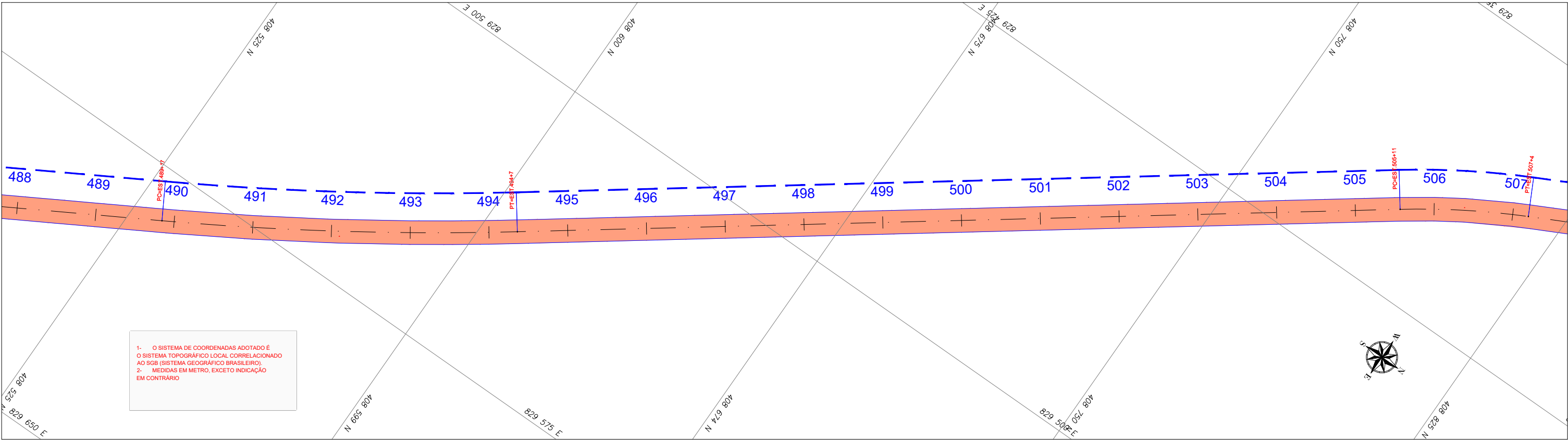
REFERÊNCIA CARTOGRÁFICA								CONVENIO:	ANO:	TIPO:	FOLHA:	MODIFICAÇÕES:	
PROJEÇÃO UNIVERSAL TRANSVERSA DE MERCATOR-UTM PLANIMÉTRICA-DATAMHORIZONTAL-SAD69,MC6.63 E 57 WGR CIBERTURA CART. DA AMAZ. LEGAL, ELAB. EM 04/2003 POR IMAGEM DO SAT. CEBRS (CHINA BRASIL EXPL. DE REC. NATURAIS), SENSOR CCD COM PREC. DE 20m, PASSAGEM EM 03/2005 (FONTE IBGE/INPE). ALTIMÉTRICA-DATUM VERTICAL: IBITUBA-SANTA CATARINA COMPIL. DAS CURVAS DE NÍVEL, DAS CARTAS CART.DA SÉRIE MIR NA ESCALA 1:250.000, ELABORADO PELO IBGE IBGE E IMPRESSAS EM A983								2025	PROJETO SINALIZAÇÃO	26/62	A:		
						CONCEDENTE:		LOCAL:		VICINAL - RAPOSA - NOD 438		B:	
						OBRA: Recuperação de estrada de acesso a Orla da Lagoa Cheirosa no Município Normandia/RR						C:	
						TRECHO: KM 0,00 - KM 22,376 ESTACA: 0+0,000 ATÉ 11+18+16						D:	
												E:	
												F:	
												G:	
												H:	
			DATA	EXEC.	VERIF.	APROV.	AUTOR:		COORDENADAS: LATITUDE: -3°37'18.43"N LONGITUDE: -69°58'53.96"W		DATA:	01/06/2025	
1º	REVISÃO GRAFICA E TEXTUAL												
1º	EDICAÇÃO												
REV.	DESCRICAO												
							PREFEITO MUNICIPAL				DIM:	METRO	
							SEMPRA:				ESC:	1/1000	



1- O SISTEMA DE COORDENADAS ADOTADO É O SISTEMA TOPOGRÁFICO LOCAL CORRELACIONADO AO SGB (SISTEMA GEOGRÁFICO BRASILEIRO).
2- MEDIDAS EM METRO, EXCETO INDICAÇÃO EM CONTRÁRIO

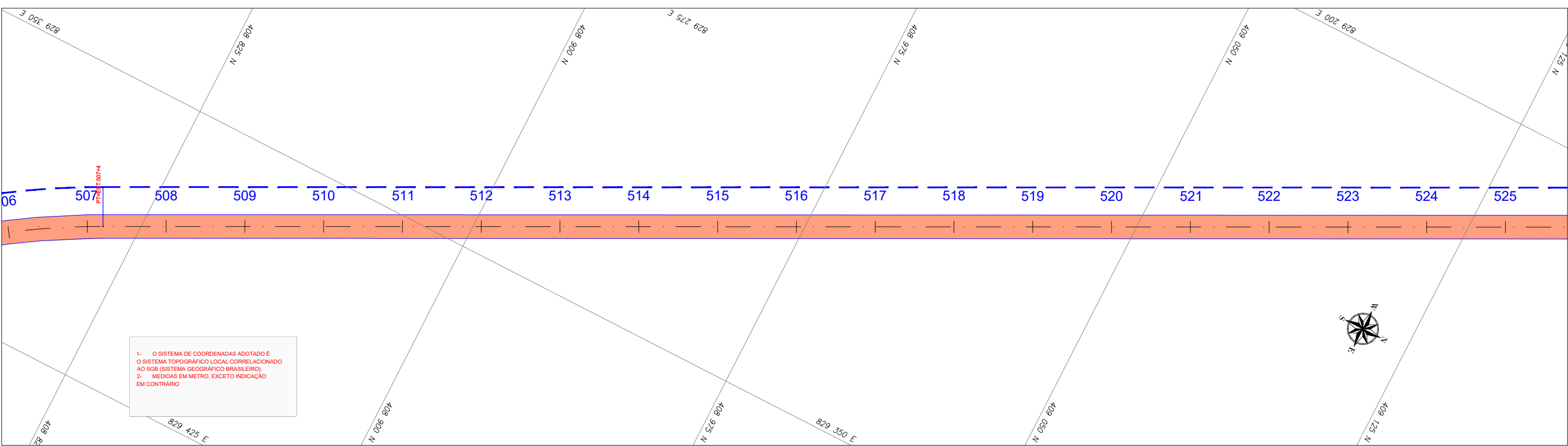
TERRENO NATURAL: ---
GREIDE PROJETADO: ---

REFERÊNCIA CARTOGRÁFICA								CONVENIO:	ANO:	TIPO:	FOLHA:	MODIFICAÇÕES:
PROJEÇÃO UNIVERSAL TRANSVERSA DE MERCATOR-UTM PLANIMÉTRICA-DATAMHORIZONTAL-SAD69,MC6.63 E 57 WGR CIBERTURA CART. DA AMAZ. LEGAL, ELAB. EM 04/2003 POR IMAGEM DO SAT. CEBRS (CHINA BRASIL EXPL. DE REC. NATURAIS), SENSOR CCD COM PREC. DE 20m, PASSAGEM EM 03/2005 (FONTE IBGE/INPE). ALTIMÉTRICA-DATUM VERTICAL: IBITUBA-SANTA CATARINA COMPIL. DAS CURVAS DE NÍVEL, DAS CARTAS CART. DA SÉRIE MIR NA ESCALA 1:250.000, ELABORADO PELO IBGE IBGE E IMPRESSAS EM A983								2025	PROJETO SINALIZAÇÃO	27/62	A:	
						CONCEDENTE:			LOCAL:			B:
						OBRA:			VICINAL - RAPOSA - NOD 438			C:
						Recuperação de estrada de acesso a Orla da Lagoa Cheirosa no Município Normandia/RR			TRECHO: KM 0,00 - KM 22,376			D:
									ESTACA: 0+00,000 ATÉ 115+16			E:
						AUTOR:			COORDENADAS: LATITUDE: 3°37'16.43"N LONGITUDE: 69°58'53.98"O			F:
						PREFEITO MUNICIPAL			DIM: METRO			G:
						SEMPLE:			ESC: 1/1000			H:
		DATA	EXEC.	VERIF.	APROV.							
1º	REVISÃO GRÁFICA E TEXTUAL											
1º	EDICAÇÃO											
REV.	DESCRIÇÃO											



TERRENO NATURAL:	<div></div>
GREIDE PROJETADO:	<div></div>

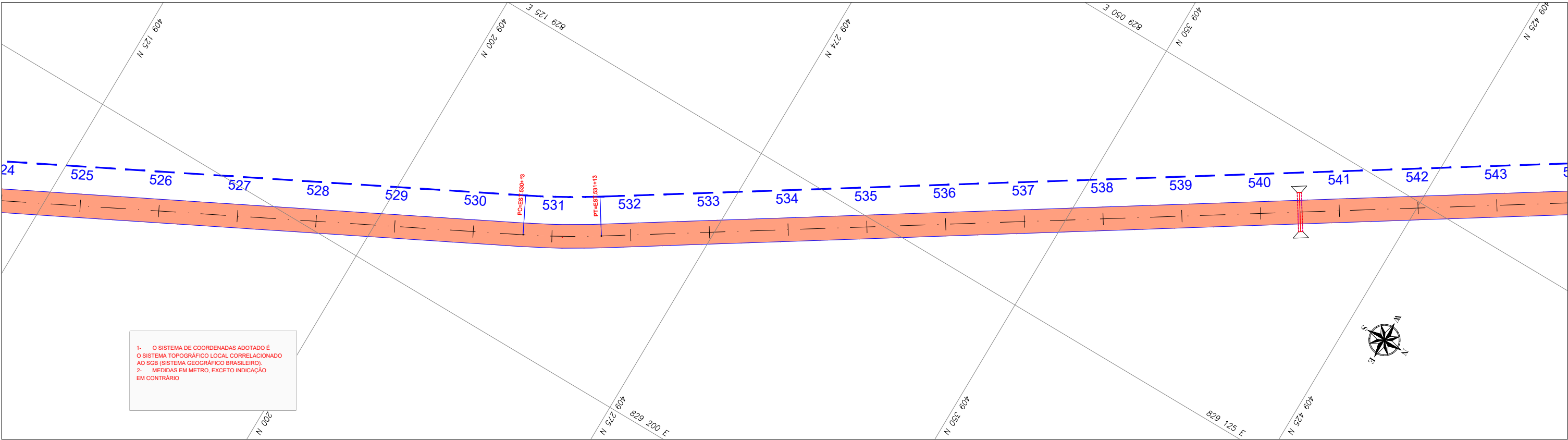
REFERÊNCIA CARTOGRÁFICA								CONVENIO:		ANO:	2025	TIPO:	PROJETO SINALIZAÇÃO	FOLHA:	28/62	MODIFICAÇÕES:	
PROJEÇÃO UNIVERSAL TRANSVERSA DE MERCATOR-UTM PLANIMÉTRICA-DATAMHORIZONTAL-SAD69,MC6.63 E 57 WGR CIBERTURA CART. DA AMAZ. LEGAL, ELAB. EM 04/2003 POR IMAGEM DO SAT. CEBRS (CHINA BRASIL EXPL. DE REC. NATURAIS), SENSOR CCD COM PREC. DE 20m, PASSAGEM EM 03/2005 (FONTE IBGE/INPE). ALTIMÉTRICA-DATUM VERTICAL: IBITUBA-SANTA CATARINA COMPIL. DAS CURVAS DE NÍVEL, DAS CARTAS CART.DA SÉRIE MIR NA ESCALA 1:250.000, ELABORADO PELO IBGE IBGE E IMPRESSAS EM A983						CONCEDENTE:			LOCAL:			VICINAL - RAPOSA - NOD 438			A:		
						OBRA:			Recuperação de estrada de acesso a Orla da Lagoa Cheirosa no Município Normandia/RR			TRECHO: KM 0,00 - KM 22,376 ESTACA: 0+0,000 ATE 11+18+16			B:		
						AUTOR:						COORDENADAS: LATITUDE: -3°37'18.43"N LONGITUDE: -69°58'53.98"W			C:		
1º	REVISÃO GRÁFICA E TEXTUAL					DATA	EXEC.	VERIF.	APROV.	PREFEITO MUNICIPAL			DATA: 01/06/2025			D:	
1º	EDICÃO									SEMPLE:			DIM: METRO			E:	
REV.	DESCRIÇÃO												ESC: 1/1000			F:	
															G:		
															H:		



1- O SISTEMA DE COORDENADAS ADOTADO É
O SISTEMA TOPOGRÁFICO LOCAL CORRELACIONADO
AO SGB (SISTEMA GEOGRÁFICO BRASILEIRO).
2- MEDIDAS EM METRO, EXCETO INDICAÇÃO
EM CONTRÁRIO

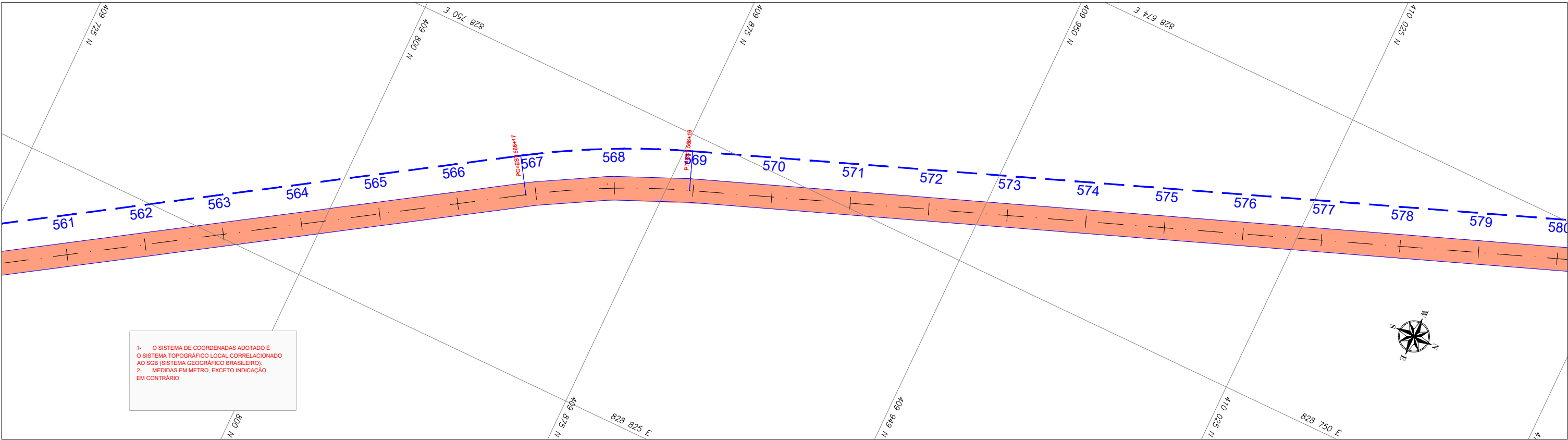
TERRENO NATURAL: ---
GREIDE PROJETADO: ---

REFERÊNCIA CARTOGRAFICA								CONVÊNIO:	ANO:	TIPO:	FOLHA:	MODIFICAÇÕES:
PROJEÇÃO UNIVERSAL TRANSVERSA DE MERCATOR-UTM PLANIMÉTRICA-DATAMHORIZONTAL-SAD69,MC6.63 E 57 WGR CIBERTURA CART. DA AMAZ. LEGAL, ELAB. EM 04/2003 POR IMAGEM DO SAT. CEBRS (CHINA BRASIL EXPL. DE REC. NATURAIS), SENSOR CCD COM PREC. DE 20m, PASSAGEM EM 03/2005 (FONTE IBGE/INPE). ALTIMÉTRICA-DATUM VERTICAL: IBITUBA-SANTA CATARINA COMPIL. DAS CURVAS DE NÍVEL, DAS CARTAS CART.DA SÉRIE MIR NA ESCALA 1:250.000, ELABORADO PELO IBGE IBGE E IMPRESSAS EM A983								2025	PROJETO SINALIZAÇÃO	29/62	A:	
						CONCEDENTE:			LOCAL:			B:
						OBRA:			VICINAL - RAPOSA - NOD 438			C:
						Recuperação de estrada de acesso a Orla da Lagoa Cheirosa no Município Normandia/RR			TRECHO: - KM 0,00 - KM 22,376 ESTACA: 0+0,000 ATE 1118+16			D:
												E:
						AUTOR:			COORDENADAS: LATITUDE: - 3°37'16.43"N LONGITUDE: - 69°58'53.98"W			F:
1º REVISÃO GRAFICA E TEXTUAL						DATA			EXEC.			G:
1º EDIÇÃO						DATA			VERIF.			H:
REV. DESCRIÇÃO						DATA			APROV.			
						PREFEITO MUNICIPAL			DIM: METRO			
						SEMPLE:			ESC: 1/1000			



TERRENO NATURAL:	<div></div>
GREIDE PROJETADO:	<div></div>

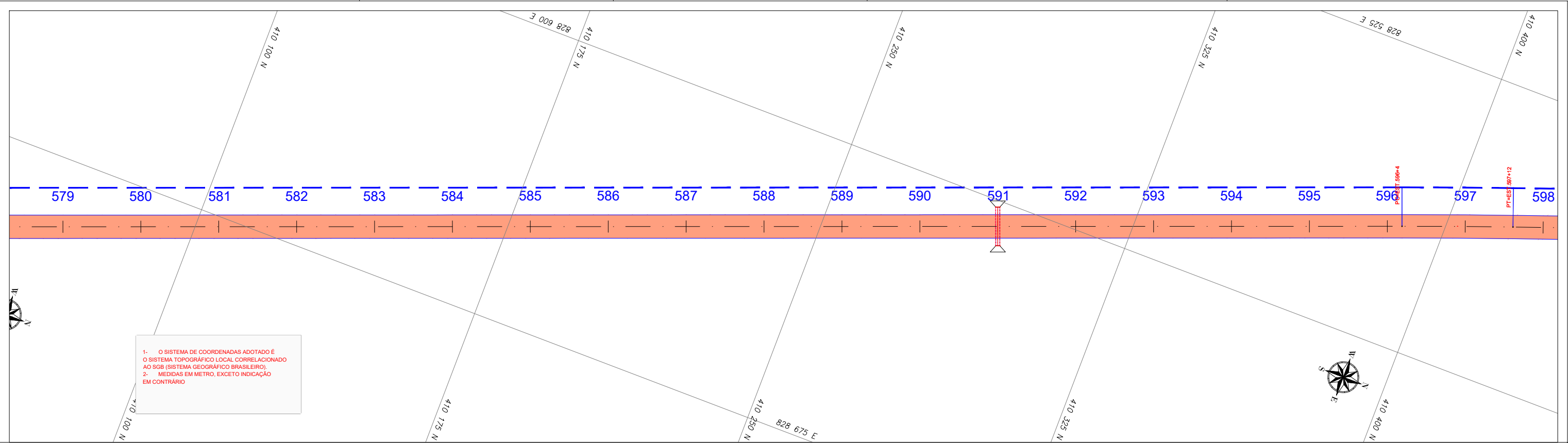
REFERÊNCIA CARTOGRÁFICA										CONVENIO:	ANO: 2025	TIPO: PROJETO SINALIZAÇÃO	FOLHA: 30/62	MODIFICAÇÕES:
PROJEÇÃO UNIVERSAL TRANSVERSA DE MERCATOR-UTM PLANIMÉTRICA-DATAMHORIZONTAL-SAD69,MC6.63 E 57 WGR CIBERTURA CART. DA AMAZ. LEGAL, ELAB. EM 04/2003 POR IMAGEM DO SAT. CEBRS (CHINA BRASIL EXPL. DE REC. NATURAIS), SENSOR CCD COM PREC. DE 20m, PASSAGEM EM 03/2005 (FONTE IBGE/INPE). ALTIMÉTRICA-DATUM VERTICAL: IBITUBA-SANTA CATARINA COMPIL. DAS CURVAS DE NÍVEL, DAS CARTAS CART.DA SÉRIE MIR NA ESCALA 1:250.000, ELABORADO PELO IBGE IBGE E IMPRESSAS EM A983						CONCEDENTE:		LOCAL: VICINAL - RAPOSA - NOD 438				A:		
						OBRA:		Recuperação de estrada de acesso a Orla da Lagoa Cheirosa no Município Normandia/RR		TRECHO: KM 0,00 - KM 22,376 ESTACA: 0+0,000 ATÉ 1118+16		B:		
						AUTOR:		COORDENADAS: LATITUDE: -3°37'16.43"N LONGITUDE: -69°58'53.98"W		DATA: 01/06/2025		F:		
						PREFEITO MUNICIPAL				DIM: METRO		G:		
						SEMPLA:				ESC: 1/1000		H:		
1º	REVISÃO GRAFICA E TEXTUAL	DATA	EXEC.	VERIF.	APROV.									
1º	EDICAÇÃO													
REV.	DESCRIÇÃO													



1- O SISTEMA DE COORDENADAS ADOTADO É O SISTEMA TOPOGRÁFICO LOCAL CORRELACIONADO AO SGB (SISTEMA GEOGRÁFICO BRASILEIRO).
2- MEDIDAS EM METRO, EXCETO INDICAÇÃO EM CONTRÁRIO

TERRENO NATURAL: ---
GREIDE PROJETADO: ———

REFERÊNCIA CARTOGRÁFICA									CONVENIO:	ANO:	TIPO:	FOLHA:	MODIFICAÇÕES:
PROJEÇÃO UNIVERSAL TRANSVERSA DE MERCATOR-UTM PLANIMÉTRICA-DATAMHORIZONTAL-SAD69,MC6.63 E 57 WGR CIBERTURA CART. DA AMAZ. LEGAL, ELAB. EM 04/2003 POR IMAGEM DO SAT. CEBRS (CHINA BRASIL EXPL. DE REC. NATURAIS), SENSOR CCD COM PREC. DE 20m, PASSAGEM EM 03/2005 (FONTE IBGE/INPE). ALTIMÉTRICA-DATUM VERTICAL: IBITUBA-SANTA CATARINA COMPIL. DAS CURVAS DE NÍVEL, DAS CARTAS CART.DA SÉRIE MIR NA ESCALA 1:250.000, ELABORADO PELO IBGE IBGE E IMPRESSAS EM A983									2025	PROJETO SINALIZAÇÃO	32/62	A:	
					CONCEDENTE:		LOCAL:		VICINAL - RAPOSA - NOD 438				B:
					OBRA:		Recuperação de estrada de acesso a Orla da Lagoa Cheirosa no Município Normandia/RR				TRECHO: KM 0,00 - KM 22,376 ESTACA: 0+0,000 ATÉ 11+16		C: D:
					AUTOR:		COORDENADAS: LATITUDE: -3°37'16,43"N LONGITUDE: 59°58'53,96"W				DATA: 01/06/2025		E: F:
					PREFEITO MUNICIPAL						DIM: METRO		G:
					SEMPRA:						ESC: 1/1000		H:
					DATA	EXEC.	VERIF.	APROV.					
1º	REVISÃO GRAFICA E TEXTUAL												
1º	EDIÇÃO												
REV.	DESCRIÇÃO												

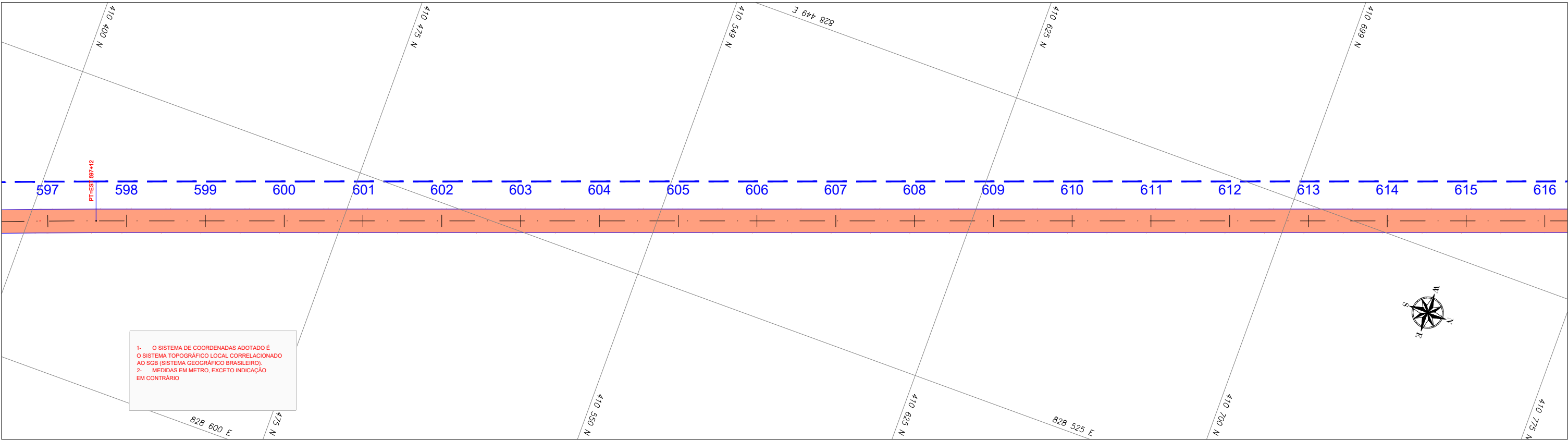


PERFIL VICINAL RAPOSA 02

COTAS TERRENO/PROJETO	
ESTACA	
PLANIMETRIA	

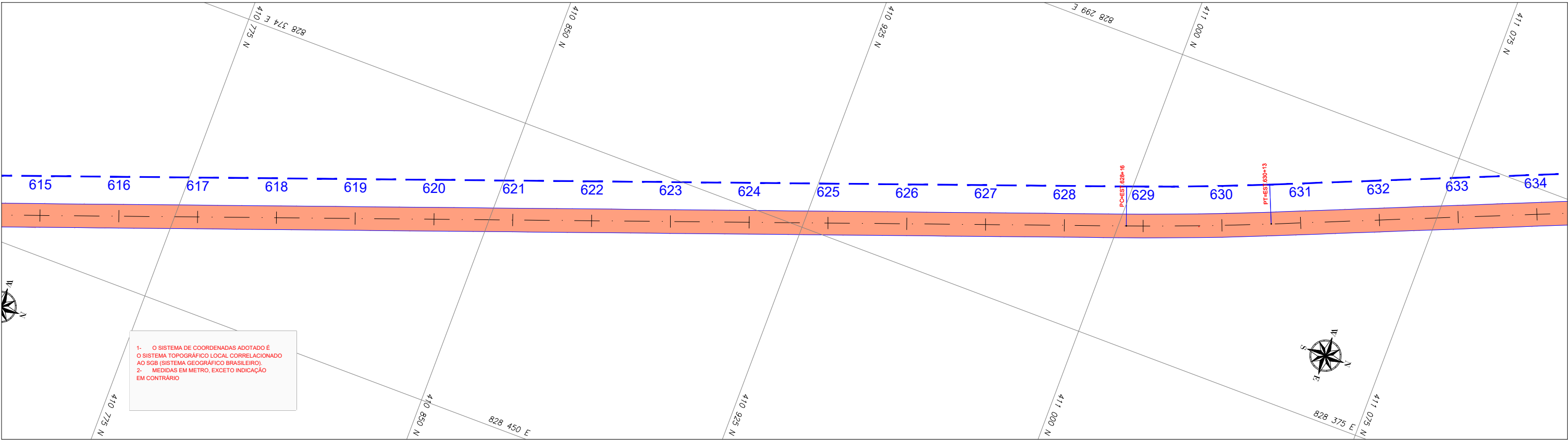
L=544.681

CONVENÇÕES TOPOGRÁFICAS										REFERÊNCIA CARTOGRÁFICA										CONVENIO:	ANO:	TIPO:	FOLHA:	MODIFICAÇÕES:													
														PROJEÇÃO UNIVERSAL TRANSVERSA DE MERCATOR-UTM PLANIMÉTRICA-DATUM HORIZONTAL-SAD69, MC6.63 E 57 WGR CIBERTURA CART. DA AMAZ. LEGAL, ELAB. EM 04/2003 POR IMAGEM DO SAT. CEBRS (CHINA BRASIL EXPL. DE REC. NATURAIS), SENSOR CCD COM PREC. DE 20m, PASSAGEM EM 03/2005 (FONTE IBGE/INPE). ALTIMÉTRICA-DATUM VERTICAL: IBITUBA-SANTA CATARINA COMPIL. DAS CURVAS DE NÍVEL, DAS CARTAS CART. DA SÉRIE MIR NA ESCALA 1:250.000, ELABORADO PELO IBGE IBGE E IMPRESSAS EM A983										2025	PROJETO SINALIZAÇÃO	33/62	A:										
														CONCEDENTE:										LOCAL:	VICINAL - RAPOSA - NOD 438										B:		
														OBRA:										Recuperação de Estradas Vicinais no Município de Normandia Projeto Geométrico										TRECHO: KM 0,00 - KM 22,376	ESTACA: 0+0,000 ATE 11+184,16	C:	
														AUTOR:										COORDENADAS:	DATA: 01/06/2025	D:											
														PREFEITO MUNICIPAL										LATITUDE: 3°37'18.43"N	LONGITUDE: 69°58'53.98"W	DIM: METRO	E:										
														SEMPLE:												ESC: 1/1000	F:										
																												G:									
																												H:									



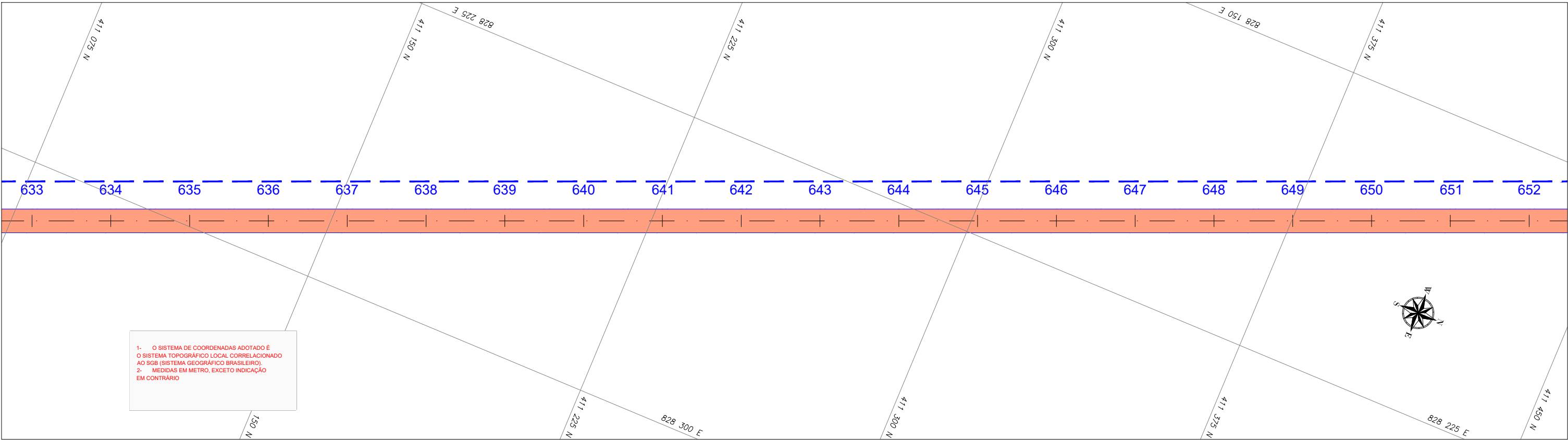
TERRENO NATURAL:	<div></div>
GREIDE PROJETADO:	<div></div>

REFERÊNCIA CARTOGRÁFICA								CONVENIO:	ANO:	TIPO:	FOLHA:	MODIFICAÇÕES:
PROJEÇÃO UNIVERSAL TRANSVERSA DE MERCATOR-UTM PLANIMÉTRICA-DATAMHORIZONTAL:SAD69,MC6.63 E 57 WGR CIBERTURA CART. DA AMAZ. LEGAL, ELAB. EM 04/2003 POR IMAGEM DO SAT. CEBRS (CHINA BRASIL EXPL. DE REC. NATURAIS), SENSOR CCD COM PREC. DE 20m, PASSAGEM EM 03/2005 (FONTE IBGE/INPE). ALTIMÉTRICA-DATUM VERTICAL: IBITUBA-SANTA CATARINA COMPIL. DAS CURVAS DE NÍVEL, DAS CARTAS CART.DA SÉRIE MIR NA ESCALA 1:250.000, ELABORADO PELO IBGE IBGE E IMPRESSAS EM A983								2025	PROJETO SINALIZAÇÃO	34/62	A:	
						CONCEDENTE:		LOCAL:		VICINAL - RAPOSA - NOD 438		B:
						Recuperação de estrada de acesso a Orla da Lagoa Cheirosa no Município Normandia/RR						C:
												D:
												E:
												F:
						OBRA:		COORDENADAS: LATITUDE: -3°37'18.43"N LONGITUDE: -69°58'53.96"O		DATA: 01/06/2025	F:	
						AUTOR:				DIM: METRO	G:	
						PREFEITO MUNICIPAL				ESC: 1/1000	H:	
						SEMPLA:						
		DATA	EXEC.	VERIF.	APROV.							
1º	REVISÃO GRÁFICA E TEXTUAL											
1º	EDICÃO											
REV.	DESCRIÇÃO											



TERRENO NATURAL:	<div></div>
GREIDE PROJETADO:	<div></div>

REFERÊNCIA CARTOGRÁFICA								CONVENIO:	ANO:	TIPO:	FOLHA:	MODIFICAÇÕES:	
PROJEÇÃO UNIVERSAL TRANSVERSA DE MERCATOR-UTM PLANIMÉTRICA-DATAMHORIZONTAL-SAD69,MC6.63 E 57 WGR CIBERTURA CART. DA AMAZ. LEGAL, ELAB. EM 04/2003 POR IMAGEM DO SAT. CEBRS (CHINA BRASIL EXPL. DE REC. NATURAIS), SENSOR CCD COM PREC. DE 20m, PASSAGEM EM 03/2005 (FONTE IBGE/INPE). ALTIMÉTRICA-DATUM VERTICAL: IBITUBA-SANTA CATARINA COMPIL. DAS CURVAS DE NÍVEL, DAS CARTAS CART.DA SÉRIE MIR NA ESCALA 1:250.000, ELABORADO PELO IBGE IBGE E IMPRESSAS EM A983								2025	PROJETO SINALIZAÇÃO	35/62	A:		
						CONCEDENTE:			LOCAL:			B:	
						OBRA:			VICINAL - RAPOSA - NOD 438			C:	
						Recuperação de estrada de acesso a Orla da Lagoa Cheirosa no Município Normandia/RR						D:	
												TRECHO: KM 0,00 - KM 22,376	E:
												ESTACA: 0+0,000 ATÉ 1118+16	F:
													G:
			DATA	EXEC.	VERIF.	APROV.	AUTOR:	COORDENADAS: LATITUDE: -3°37'18.43"N LONGITUDE: -69°58'53.96"O			DATA: 01/06/2025	H:	
1º	REVISÃO GRAFICA E TEXTUAL												
1º	EDICAÇÃO							PREFEITO MUNICIPAL			DIM: METRO	G:	
REV.	DESCRICAO							SEMPLA:			ESC: 1/1000	H:	

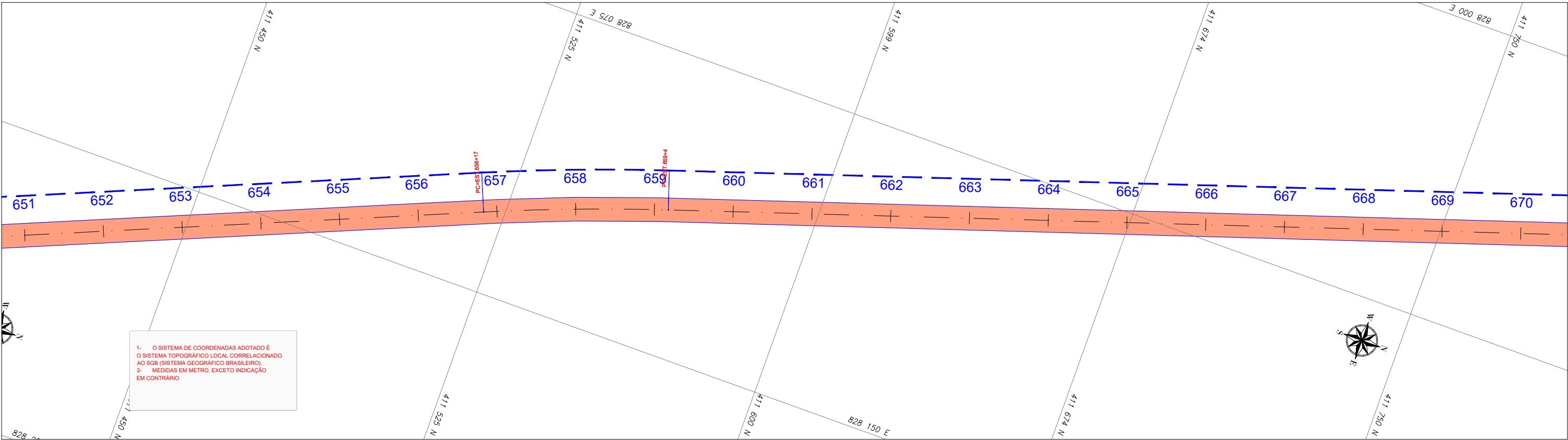


1- O SISTEMA DE COORDENADAS ADOTADO É O SISTEMA TOPOGRÁFICO LOCAL CORRELACIONADO AO SGB (SISTEMA GEOGRÁFICO BRASILEIRO).
2- MEDIDAS EM METRO, EXCETO INDICAÇÃO EM CONTRÁRIO

TERRENO NATURAL:


GREIDE PROJETADO:

REFERÊNCIA CARTOGRÁFICA								CONVÊNIO:	ANO: 2025	TIPO: PROJETO SINALIZAÇÃO	FOLHA: 36/62	MODIFICAÇÕES:
PROJEÇÃO UNIVERSAL TRANSVERSA DE MERCATOR-UTM PLANIMÉTRICA-DATAMHORIZONTAL:SAD69,MC6.63 E 57 WGR CIBERTURA CART. DA AMAZ. LEGAL, ELAB. EM 04/2003 POR IMAGEM DO SAT. CEBRS (CHINA BRASIL EXPL. DE REC. NATURAIS), SENSOR CCD COM PREC. DE 20m, PASSAGEM EM 03/2005 (FONTE IBGE/INPE). ALTIMÉTRICA-DATUM VERTICAL: IBITUBA-SANTA CATARINA COMPIL. DAS CURVAS DE NÍVEL, DAS CARTAS CART.DA SÉRIE MIR NA ESCALA 1:250.000, ELABORADO PELO IBGE IBGE E IMPRESSAS EM A983						CONCEDENTE:		LOCAL: VICINAL - RAPOSA - NOD 438				A:
						OBRA:		Recuperação de estrada de acesso a Orla da Lagoa Cheirosa no Município Normandia/RR				B:
						AUTOR:		COORDENADAS: LATITUDE: 3°37'18.43"N LONGITUDE: 69°58'53.98"W				C:
1º	REVISÃO GRÁFICA E TEXTUAL	DATA	EXEC.	VERIF.	APROV.	PREFEITO MUNICIPAL		DATA: 01/06/2025				D:
1º	EDICÃO					SEMPLE:		DIM: METRO				E:
REV.	DESCRIÇÃO							ESC: 1/1000				F:
												G:
												H:



TERRENO NATURAL:	
GREIDE PROJETADO:	

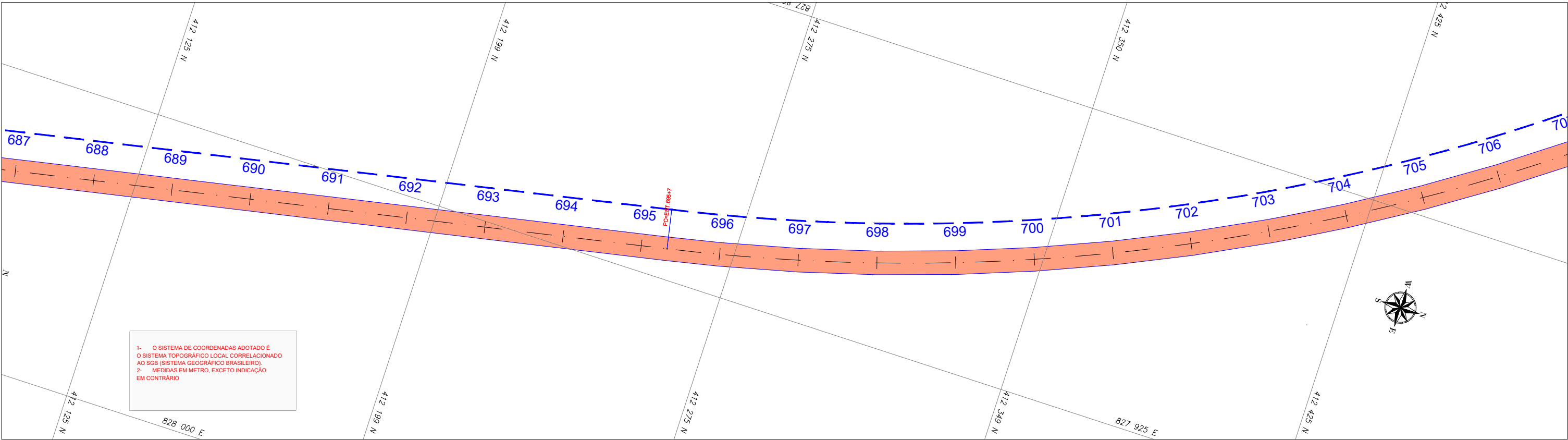
REFERÊNCIA CARTOGRÁFICA								CONVENIO:	ANO:	TIPO:	FOLHA:	MODIFICAÇÕES:
PROJEÇÃO UNIVERSAL TRANSVERSA DE MERCATOR-UTM PLANIMÉTRICA-DATAMHORIZONTAL-SAD69,MC6.63 E 57 WGR CIBERTURA CART. DA AMAZ. LEGAL, ELAB. EM 04/2003 POR IMAGEM DO SAT. CEBRS (CHINA BRASIL EXPL. DE REC. NATURAIS), SENSOR CCD COM PREC. DE 20m, PASSAGEM EM 03/2005 (FONTE IBGE/INPE). ALTIMÉTRICA-DATUM VERTICAL: IBITUBA-SANTA CATARINA COMPIL. DAS CURVAS DE NÍVEL, DAS CARTAS CART.DA SÉRIE MIR NA ESCALA 1:250.000, ELABORADO PELO IBGE IBGE E IMPRESSAS EM A983						CONCEDENTE:			LOCAL:			A:
						OBRA:			VICINAL - RAPOSA - NOD 438			B:
						Recuperação de estrada de acesso a Orla da Lagoa Cheirosa no Município Normandia/RR						C:
						TRECHO: KM 0,00 - KM 22,376						D:
						ESTACA: 0+0,000 ATE 1118+16						E:
												F:
												G:
												H:
												</



1- O SISTEMA DE COORDENADAS ADOTADO É O SISTEMA TOPOGRÁFICO LOCAL CORRELACIONADO AO SGB (SISTEMA GEOGRÁFICO BRASILEIRO).
2- MEDIDAS EM METRO, EXCETO INDICAÇÃO EM CONTRÁRIO

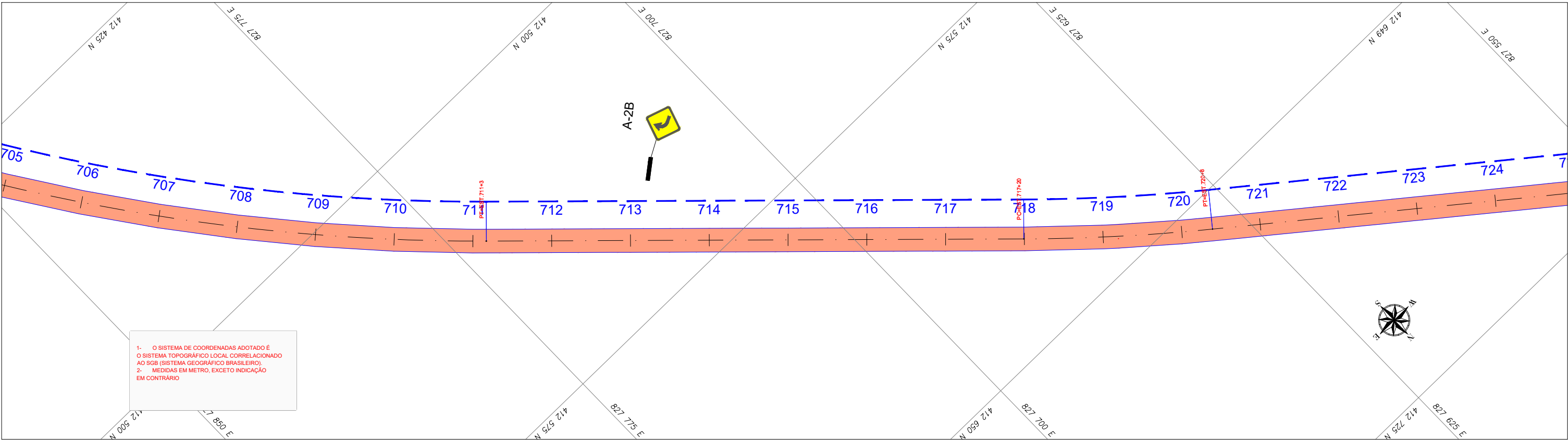
TERRENO NATURAL:	<div></div>
GREIDE PROJETADO:	<div></div>

REFERÊNCIA CARTOGRÁFICA								CONVENIO:	ANO:	TIPO:	FOLHA:	MODIFICAÇÕES:
PROJEÇÃO UNIVERSAL TRANSVERSA DE MERCATOR-UTM PLANIMÉTRICA-DATAMHORIZONTAL-SAD69,MC6.63 E 57 WGR CIBERTURA CART. DA AMAZ. LEGAL, ELAB. EM 04/2003 POR IMAGEM DO SAT. CEBRS (CHINA BRASIL EXPL. DE REC. NATURAIS), SENSOR CCD COM PREC. DE 20m, PASSAGEM EM 03/2005 (FONTE IBGE/INPE). ALTIMÉTRICA-DATUM VERTICAL: IBITUBA-SANTA CATARINA COMPIL. DAS CURVAS DE NÍVEL, DAS CARTAS CART.DA SÉRIE MIR NA ESCALA 1:250.000, ELABORADO PELO IBGE IBGE E IMPRESSAS EM A983								2025	PROJETO GEOMÉTRICO	38/62	A:	
						CONCEDENTE:		LOCAL:		VICINAL - RAPOSA - NOD 438		B:
						Recuperação de estrada de acesso a Orla da Lagoa Cheirosa no Município Normandia/RR						C:
												D:
												E:
												F:
						OBRA:				TRECHO: KM 0,00 - KM 22,376 ESTACA: 0+000.00 ATÉ 115+16		G:
						AUTOR:		COORDENADAS: LATITUDE: -3°37'16.43"N LONGITUDE: 69°58'53.98"W		DATA: 01/06/2025		H:
						PREFEITO MUNICIPAL				DIM: METRO		
						SEMPLE:				ESC: 1/1000		



TERRENO NATURAL:	<div></div>
GREIDE PROJETADO:	<div></div>

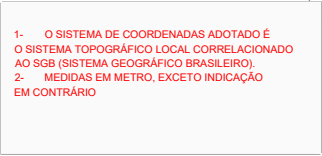
REFERÊNCIA CARTOGRÁFICA								CONVENIO:	ANO:	TIPO:	FOLHA:	MODIFICAÇÕES:	
PROJEÇÃO UNIVERSAL TRANSVERSA DE MERCATOR-UTM PLANIMÉTRICA-DATAMHORIZONTAL-SAD69,MC6.63 E 57 WGR CIBERTURA CART. DA AMAZ. LEGAL, ELAB. EM 04/2003 POR IMAGEM DO SAT. CEBRS (CHINA BRASIL EXPL. DE REC. NATURAIS), SENSOR CCD COM PREC. DE 20m, PASSAGEM EM 03/2005 (FONTE IBGE/INPE). ALTIMÉTRICA-DATUM VERTICAL: IBITUBA-SANTA CATARINA COMPIL. DAS CURVAS DE NÍVEL, DAS CARTAS CART.DA SÉRIE MIR NA ESCALA 1:250.000, ELABORADO PELO IBGE IBGE E IMPRESSAS EM A983								2025	PROJETO SINALIZAÇÃO	39/62	A:		
						CONCEDENTE:		LOCAL:		VICINAL - RAPOSA - NOD 438		B:	
						OBRA:					Recuperação de estrada de acesso a Orla da Lagoa Cheirosa no Município Normandia/RR		C:
											TRECHO: KM 0,00 - KM 22,376		D:
											ESTACA: 0+0,000 ATÉ 1118+16		E:
													F:
						AUTOR:					COORDENADAS: LATITUDE: -3°37'18.43"N LONGITUDE: 69°58'53.98"O		G:
						PREFEITO MUNICIPAL					DATA: 01/06/2025		H:
						SEMPRA:					DIM: METRO		
											ESC: 1/1000		
			DATA	EXEC.	VERIF.	APROV.							
1º	REVISÃO GRAFICA E TEXTUAL												
1º	EDICAÇÃO												
REV.	DESCRICAO												



1- O SISTEMA DE COORDENADAS ADOTADO É O SISTEMA TOPOGRÁFICO LOCAL CORRELACIONADO AO SGB (SISTEMA GEOGRÁFICO BRASILEIRO).
2- MEDIDAS EM METRO, EXCETO INDICAÇÃO EM CONTRÁRIO

TERRENO NATURAL:	<div></div>
GREIDE PROJETADO:	<div></div>


REFERÊNCIA CARTOGRAFICA								CONVENIO:	ANO:	TIPO:	FOLHA:	MODIFICAÇÕES:
PROJEÇÃO UNIVERSAL TRANSVERSA DE MERCATOR-UTM PLANIMÉTRICA-DATAMHORIZONTAL-SAD69,MC6.63 E 57 WGR CIBERTURA CART. DA AMAZ. LEGAL, ELAB. EM 04/2003 POR IMAGEM DO SAT. CEBRS (CHINA BRASIL EXPL. DE REC. NATURAIS), SENSOR CCD COM PREC. DE 20m, PASSAGEM EM 03/2005 (FONTE IBGE/INPE). ALTIMÉTRICA-DATUM VERTICAL: IBITUBA-SANTA CATARINA COMPIL. DAS CURVAS DE NÍVEL, DAS CARTAS CART.DA SÉRIE MIR NA ESCALA 1:250.000, ELABORADO PELO IBGE IBGE E IMPRESSAS EM A983								2025	PROJETO SINALIZAÇÃO	40/62	A:	
						CONCEDENTE:			LOCAL:			B:
						OBRA:			VICINAL - RAPOSA - NOD 438			C:
						Recuperação de estrada de acesso a Orla da Lagoa Cheirosa no Município Normandia/RR			TRECHO: KM 0,00 - KM 22,376			D:
									ESTACA: 0+000.00 ATÉ 115+16.16			E:
						AUTOR:			COORDENADAS: LATITUDE: -3°37'16.43"N LONGITUDE: 69°58'53.98"W			F:
						PREFEITO MUNICIPAL			DIM: METRO			G:
						SEMPLE:			ESC: 1/1000			H:
1º	REVISÃO GRAFICA E TEXTUAL	DATA	EXEC.	VERIF.	APROV.							
1º	EDICAÇÃO											
REV.	DESCRIÇÃO											



TERRENO NATURAL:

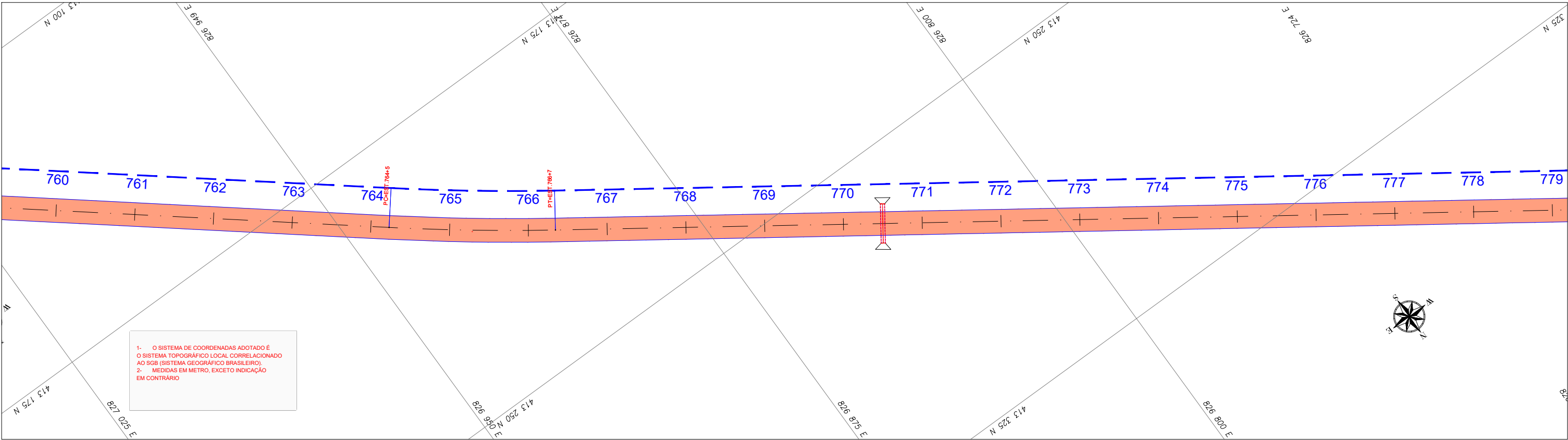
GREIDE PROJETADO:

REFERENCIA CARTOGRAFICA						PROJEÇÃO UNIVERSAL TRANSVERSA DE MERCATOR-UTM PLANIMÉTRICA-DATAMHORIZONTAL-SAD69,MC6.63 E 57 WGR CIBERTURA CART. DA AMAZ. LEGAL. ELAB EM 04/2003 POR IMAGEM DO SAT. CEBRS (CHINA BRASIL EXPL. DE REC. NATURAIS), SENSOR CCD COM PREC. DE 20m, PASSAGEM EM 03/2005 (FONTE IBGE/INPE). ALTIMÉTRICA-DATUM VERTICAL: IBITUBA-SANTA CATARINA COMPIL. DAS CURVAS DE NÍVEL, DAS CARTAS CART. DA SÉRIE MIR NA ESCALA 1:250.000, ELABORADO PELO IBGE IBGE E IMPRESSAS EM A983				CONVENIO:		ANO: 2025		TIPO: PROJETO SINALIZAÇÃO		FOLHA: 41/62		MODIFICAÇÕES:	
						CONCEDENTE:				LOCAL: VICINAL - RAPOSA - NOD 438						A:			
						OBRA: Recuperação de estrada de acesso a Orla da Lagoa Cheirosa no Município Normandia/RR								TRECHO: KM 0,00 - KM 22,376 ESTACA: 0+00,00 ATÉ 115+16		C:			
						AUTOR:								COORDENADAS: LATITUDE: -3°37'16,43"N LONGITUDE: 59°58'53,98"W		DATA: 01/06/2025		D:	
						PREFEITO MUNICIPAL								DIM: METRO		E:			
						SEMPLA:								ESC: 1/1000		F:			
		DATA		EXEC.		VERIF.		APROV.											
1º		REVISÃO GRAFICA E TEXTUAL																	
1º		EDICAÇÃO																	
REV.		DESCRICAÇÃO																	



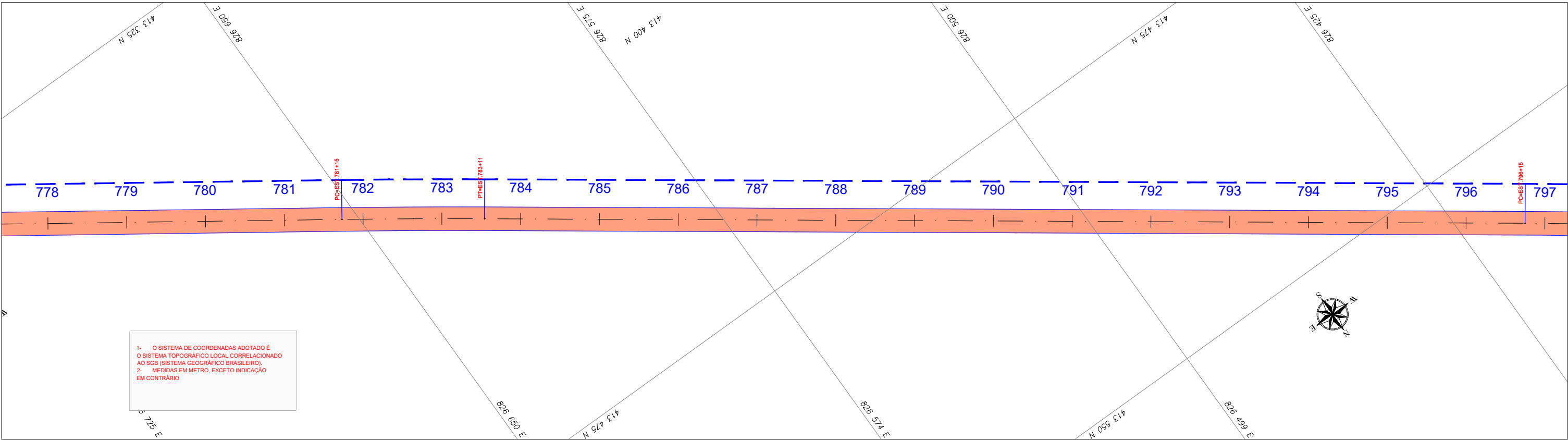
TERRENO NATURAL:	<div></div>
GREIDE PROJETADO:	<div></div>

REFERÊNCIA CARTOGRÁFICA PROJEÇÃO UNIVERSAL TRANSVERSA DE MERCATOR-UTM PLANIMÉTRICA-DATAMHORIZONTAL-SAD69,MC6.63 E 57 WGR CIBERTURA CART. DA AMAZ. LEGAL, ELAB. EM 04/2003 POR IMAGEM DO SAT. CEBRS (CHINA BRASIL EXPL. DE REC. NATURAIS), SENSOR CCD COM PREC. DE 20m, PASSAGEM EM 03/2005 (FONTE IBGE/INPE). ALTIMÉTRICA-DATUM VERTICAL: IBITUBA-SANTA CATARINA COMPIL. DAS CURVAS DE NÍVEL, DAS CARTAS CART.DA SÉRIE MIR NA ESCALA 1:250.000, ELABORADO PELO IBGE IBGE E IMPRESSAS EM A983									CONVENIO:	ANO: 2025	TIPO: PROJETO SINALIZAÇÃO	FOLHA: 42/62	MODIFICAÇÕES:		
															A:
															B:
															C:
					CONCEDENTE:		LOCAL:		VICINAL - RAPOSA - NOD 438				D:		
					OBRA:		Recuperação de estrada de acesso a Orla da Lagoa Cheirosa no Município Normandia/RR				TRECHO: KM 0,00 - KM 22,376 ESTACA: 0+0,000 ATÉ 11+8+16		E:		
					AUTOR:						COORDENADAS: LATITUDE: - 3°37'16.43"N LONGITUDE: - 69°58'53.98"W		F:		
											DATA: 01/06/2025		G:		
											DIM: METRO		H:		
											ESC: 1/1000				



TERRENO NATURAL:	<div></div>
GREIDE PROJETADO:	<div></div>

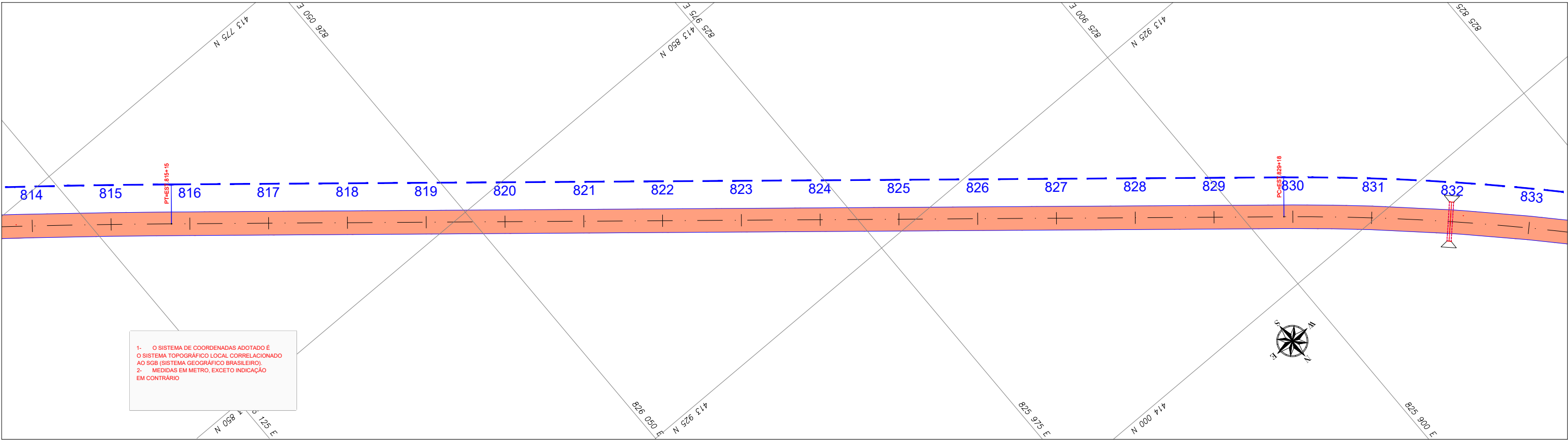
REFERÊNCIA CARTOGRAFICA								CONVÊNIO:	ANO: 2025	TIPO: PROJETO SINALIZAÇÃO	FOLHA: 43/62	MODIFICAÇÕES:
PROJEÇÃO UNIVERSAL TRANSVERSA DE MERCATOR-UTM PLANIMÉTRICA-DATAMHORIZONTAL-SAD69,MC6.63 E 57 WGR CIBERTURA CART. DA AMAZ. LEGAL, ELAB. EM 04/2003 POR IMAGEM DO SAT. CEBRS (CHINA BRASIL EXPL. DE REC. NATURAIS), SENSOR CCD COM PREC. DE 20m, PASSAGEM EM 03/2005 (FONTE IBGE/INPE). ALTIMÉTRICA-DATUM VERTICAL: IBITUBA-SANTA CATARINA COMPIL. DAS CURVAS DE NÍVEL, DAS CARTAS CART.DA SÉRIE MIR NA ESCALA 1:250.000, ELABORADO PELO IBGE IBGE E IMPRESSAS EM A983						CONCEDENTE:			LOCAL: VICINAL - RAPOSA - NOD 438			A:
						OBRA:			Recuperação de estrada de acesso a Orla da Lagoa Cheirosa no Município Normandia/RR			B:
						AUTOR:			COORDENADAS: LATITUDE: 3°37'16.43"N LONGITUDE: 69°58'53.98"W			C:
1º	REVISÃO GRAFICA E TEXTUAL	DATA	EXEC.	VERIF.	APROV.	PREFEITO MUNICIPAL			DATA: 01/06/2025			D:
1º	EDICÃO					SEMPLE:			DIM: METRO			E:
REV.	DESCRIÇÃO								ESC: 1/1000			F:
												G:
												H:



1- O SISTEMA DE COORDENADAS ADOTADO É O SISTEMA TOPOGRÁFICO LOCAL CORRELACIONADO AO SGB (SISTEMA GEOGRÁFICO BRASILEIRO).
2- MEDIDAS EM METRO, EXCETO INDICAÇÃO EM CONTRÁRIO

TERRENO NATURAL:	<div></div>
GREIDE PROJETADO:	<div></div>

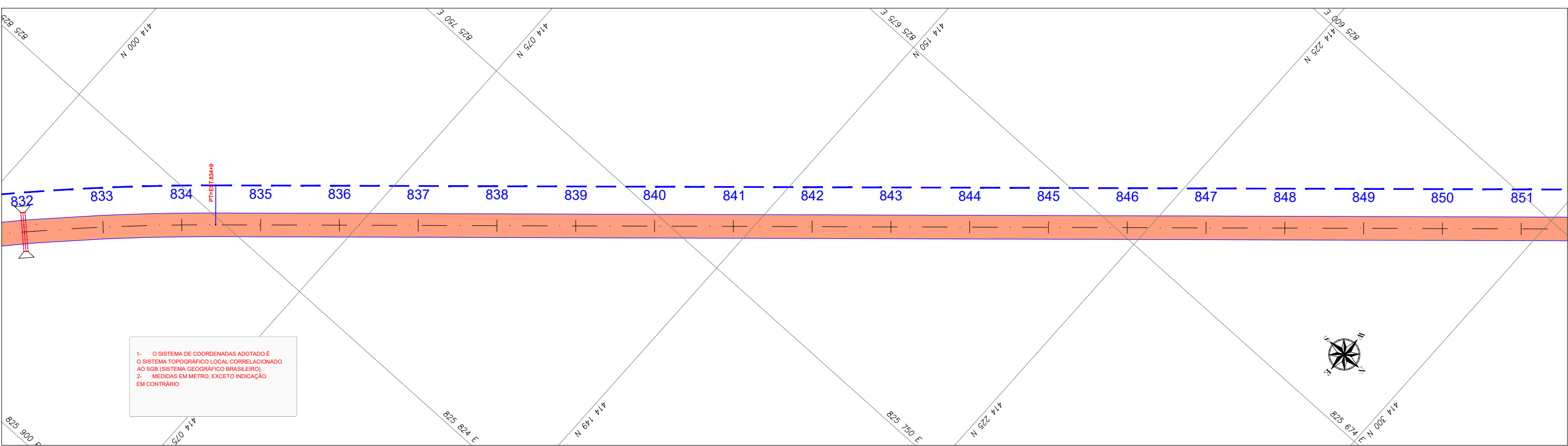
REFERÊNCIA CARTOGRÁFICA										CONVENIO:	ANO:	TIPO:	FOLHA:	MODIFICAÇÕES:
PROJEÇÃO UNIVERSAL TRANSVERSA DE MERCATOR-UTM PLANIMÉTRICA-DATAMHORIZONTAL-SAD69,MC6.63 E 57 WGR CIBERTURA CART. DA AMAZ. LEGAL, ELAB. EM 04/2003 POR IMAGEM DO SAT. CEBRS (CHINA BRASIL EXPL. DE REC. NATURAIS), SENSOR CCD COM PREC. DE 20m, PASSAGEM EM 03/2005 (FONTE IBGE/INPE). ALTIMÉTRICA-DATUM VERTICAL: IBITUBA-SANTA CATARINA COMPIL. DAS CURVAS DE NÍVEL, DAS CARTAS CART.DA SÉRIE MIR NA ESCALA 1:250.000, ELABORADO PELO IBGE IBGE E IMPRESSAS EM A983										2025	PROJETO GEOMETRICO	44/62	A:	
						CONCEDENTE:		LOCAL:		VICINAL - RAPOSA - NOD 438				B:
						OBRA:		Recuperação de estrada de acesso a Orla da Lagoa Cheirosa no Município Normandia/RR				C:		
												TRECHO: KM 0,00 - KM 22,376	D:	
												ESTACA: 0+000,00 ATÉ 11+98,16	E:	
													F:	
						AUTOR:		COORDENADAS: LATITUDE: -3°37'16.43"N LONGITUDE: 69°58'53.96"W		DATA: 01/06/2025		G:		
1º REVISÃO GRAFICA E TEXTUAL						DATA	EXEC.	VERIF.	APROV.			DIM: METRO		H:
1º EDIÇÃO														
REV. DESCRIÇÃO												ESC: 1/1000		



1- O SISTEMA DE COORDENADAS ADOTADO É O SISTEMA TOPOGRÁFICO LOCAL CORRELACIONADO AO SGB (SISTEMA GEOGRÁFICO BRASILEIRO).
2- MEDIDAS EM METRO, EXCETO INDICAÇÃO EM CONTRÁRIO

TERRENO NATURAL: ---
GREIDE PROJETADO: ---

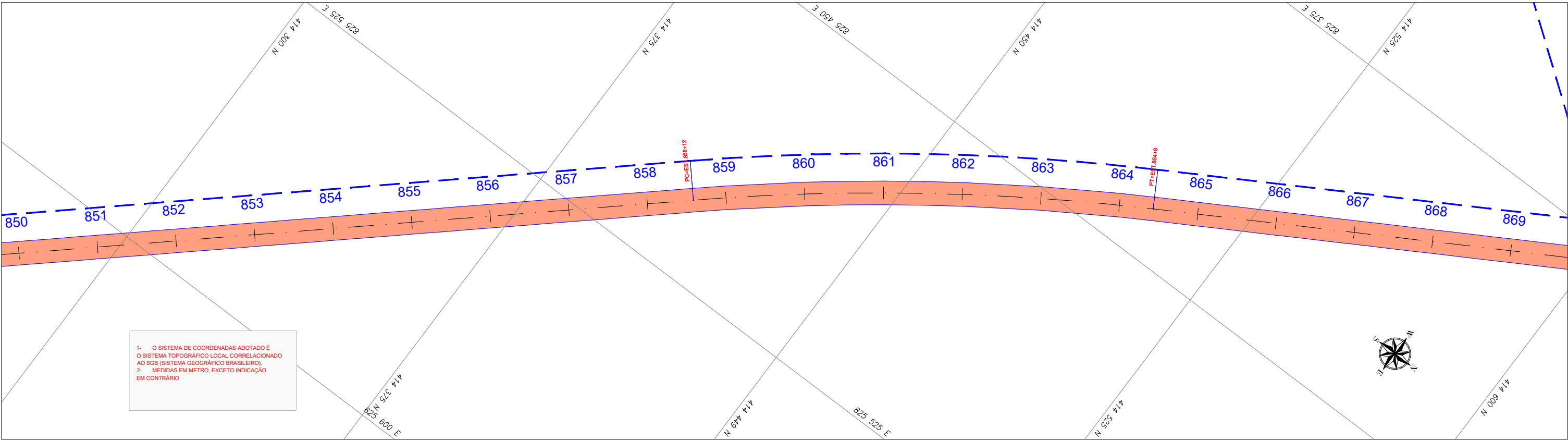
REFERÊNCIA CARTOGRAFICA								CONVENIO:	ANO:	TIPO:	FOLHA:	MODIFICAÇÕES:
PROJEÇÃO UNIVERSAL TRANSVERSA DE MERCATOR-UTM PLANIMÉTRICA-DATAMHORIZONTAL-SAD69,MC6.63 E 57 WGR CIBERTURA CART. DA AMAZ. LEGAL, ELAB. EM 04/2003 POR IMAGEM DO SAT. CEBRS (CHINA BRASIL EXPL. DE REC. NATURAIS), SENSOR CCD COM PREC. DE 20m, PASSAGEM EM 03/2005 (FONTE IBGE/INPE). ALTIMÉTRICA-DATUM VERTICAL: IBITUBA-SANTA CATARINA COMPIL. DAS CURVAS DE NÍVEL, DAS CARTAS CART.DA SÉRIE MIR NA ESCALA 1:250.000, ELABORADO PELO IBGE IBGE E IMPRESSAS EM A983								2025	PROJETO SINALIZAÇÃO	46/62	A:	
						CONCEDENTE:			LOCAL:			B:
						OBRA:			VICINAL - RAPOSA - NOD 438			C:
						Recuperação de estrada de acesso a Orla da Lagoa Cheirosa no Município Normandia/RR			TRECHO: KM 0,00 - KM 22,376 ESTACA: 0+000,00 ATÉ 1118+16			D:
						AUTOR:			COORDENADAS: LATITUDE: - 3°37'16.43"N LONGITUDE: 69°58'53.98"O			E:
1º REVISÃO GRAFICA E TEXTUAL						DATA	EXEC.	VERIF.	APROV.		DATA: 01/06/2025	F:
1º EDIÇÃO											DIM: METRO	G:
REV. DESCRIÇÃO											ESC: 1/1000	H:



1- O SISTEMA DE COORDENADAS ADOTADO É O SISTEMA TOPOGRÁFICO LOCAL CORRELACIONADO AO SGB (SISTEMA GEOGRÁFICO BRASILEIRO).
2- MEDIDAS EM METRO, EXCETO INDICAÇÃO EM CONTRÁRIO

TERRENO NATURAL: ———
GREIDE PROJETADO: ———

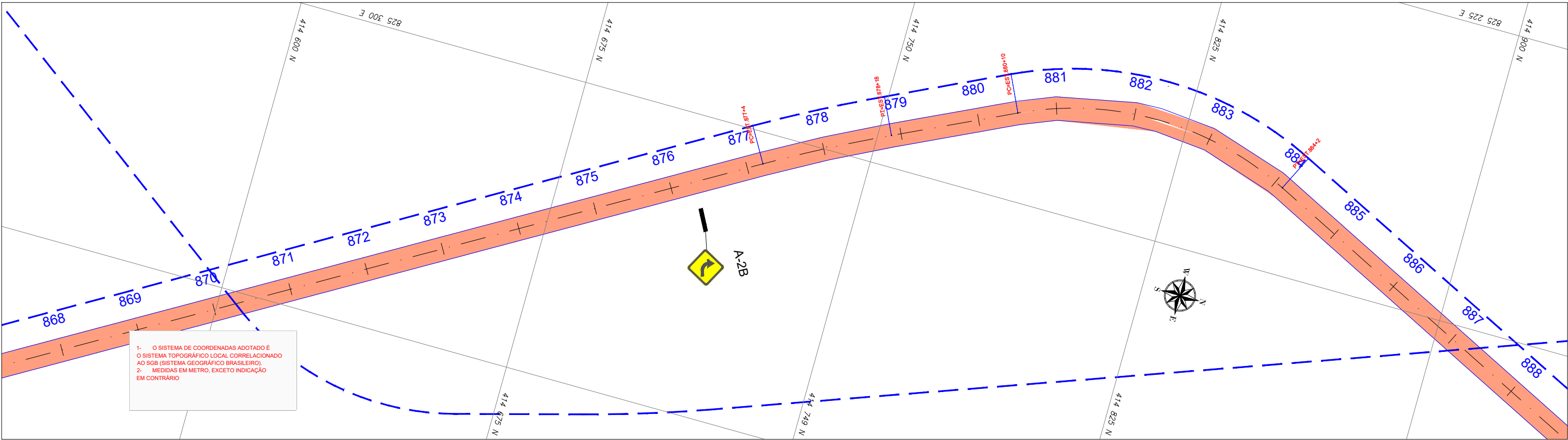
REFERÊNCIA CARTOGRAFICA								CONVÊNIO:	ANO:	TIPO:	FOLHA:	MODIFICAÇÕES:
PROJEÇÃO UNIVERSAL TRANSVERSA DE MERCATOR-UTM PLANIMÉTRICA-DATAMHORIZONTAL-SAD69,MC6.63 E 57 WGR CIBERTURA CART. DA AMAZ. LEGAL, ELAB. EM 04/2003 POR IMAGEM DO SAT. CEBRS (CHINA BRASIL EXPL. DE REC. NATURAIS), SENSOR CCD COM PREC. DE 20m, PASSAGEM EM 03/2005 (FONTE IBGE/INPE). ALTIMÉTRICA-DATUM VERTICAL: IBITUBA-SANTA CATARINA COMPIL. DAS CURVAS DE NÍVEL, DAS CARTAS CART.DA SÉRIE MIR NA ESCALA 1:250.000, ELABORADO PELO IBGE IBGE E IMPRESSAS EM A983								2025	PROJETO SINALIZAÇÃO	47/62	A:	
						CONCEDENTE:			LOCAL:			B:
						OBRA:			VICINAL - RAPOSA - NOD 438			C:
						Recuperação de estrada de acesso a Orla da Lagoa Cheirosa no Município Normandia/RR			TRECHO: - KM 0,00 - KM 22,376 ESTACA: 0+0,000 ATE 1118+16			D:
						AUTOR:			COORDENADAS: LATITUDE: - 3°37'16.43"N LONGITUDE: 69°58'53.98"W			E:
1º REVISÃO GRAFICA E TEXTUAL						DATA			DATA: 01/06/2025			F:
1º EDIÇÃO						EXEC.			DIM: METRO			G:
REV. DESCRIÇÃO						VERIF.			ESC: 1/1000			H:
						APROV.			SEMPA:			
									PREFEITO MUNICIPAL			



1- O SISTEMA DE COORDENADAS ADOTADO É O SISTEMA TOPOGRÁFICO LOCAL CORRELACIONADO AO SGB (SISTEMA GEOGRÁFICO BRASILEIRO).
2- MEDIDAS EM METRO, EXCETO INDICAÇÃO EM CONTRÁRIO


TERRENO NATURAL: — — —
GREIDE PROJETADO: — — —

REFERÊNCIA CARTOGRÁFICA							CONVENIO:	ANO:	TIPO:	FOLHA:	MODIFICAÇÕES:
PROJEÇÃO UNIVERSAL TRANSVERSA DE MERCATOR-UTM PLANIMÉTRICA-DATAMHORIZONTAL:SAD69,MC6.63 E 57 WGR CIBERTURA CART. DA AMAZ. LEGAL, ELAB. EM 04/2003 POR IMAGEM DO SAT. CEBRS (CHINA BRASIL EXPL. DE REC. NATURAIS), SENSOR CCD COM PREC. DE 20m, PASSAGEM EM 03/2005 (FONTE IBGE/INPE). ALTIMÉTRICA-DATUM VERTICAL: IBITUBA-SANTA CATARINA COMPIL. DAS CURVAS DE NÍVEL, DAS CARTAS CART.DA SÉRIE MIR NA ESCALA 1:250.000, ELABORADO PELO IBGE IBGE E IMPRESSAS EM A983							2025	PROJETO SINALIZAÇÃO	48/62	A:	
					CONCEDENTE:		LOCAL:		VICINAL - RAPOSA - NOD 438		B:
					OBRA:		Recuperação de estrada de acesso a Orla da Lagoa Cheirosa no Município Normandia/RR		TRECHO: KM 0,00 - KM 22,376		C:
									ESTACA: 0+0,000 ATE 1118+16		D:
					AUTOR:		COORDENADAS: LATITUDE: -3°37'18.43"N LONGITUDE: -69°58'53.98"W		DATA: 01/06/2025		E:
1º REVISÃO GRÁFICA E TEXTUAL					DATA	EXEC.	VERIF.	APROV.			F:
1º EDIÇÃO											G:
REV. DESCRIÇÃO											H:



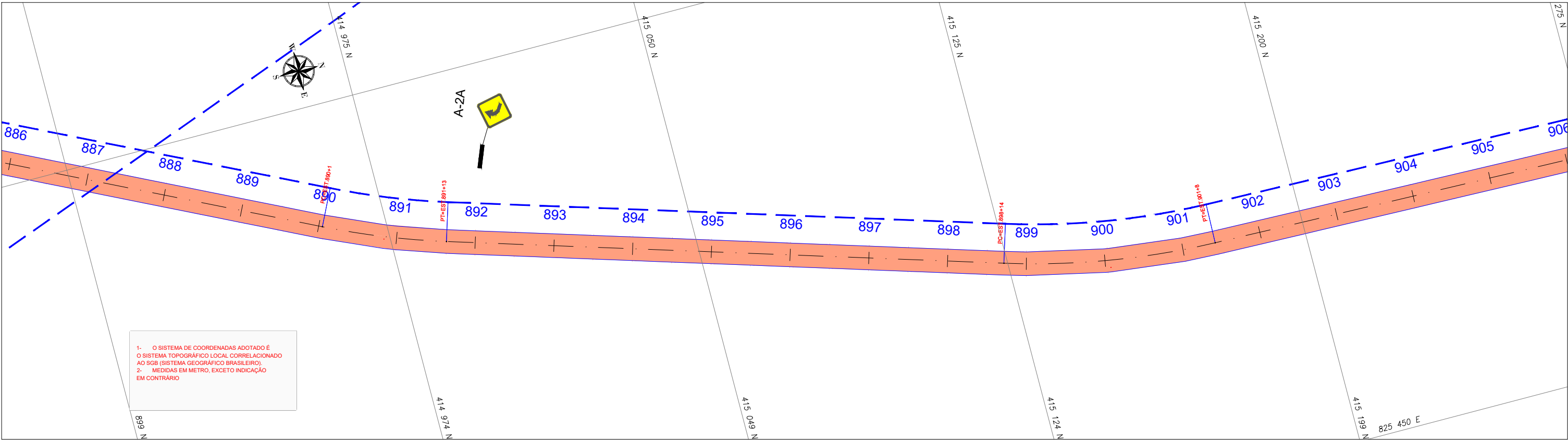
TERRENO NATURAL:	<div></div>
GREIDE PROJETADO:	<div></div>

REFERÊNCIA CARTOGRÁFICA								CONVENIO:	ANO:	TIPO:	FOLHA:	MODIFICAÇÕES:	
PROJEÇÃO UNIVERSAL TRANSVERSA DE MERCATOR-UTM PLANIMÉTRICA-DATAMHORIZONTAL-SAD69,MC6.63 E 57 WGR CIBERTURA CART. DA AMAZ. LEGAL, ELAB. EM 04/2003 POR IMAGEM DO SAT. CEBRS (CHINA BRASIL EXPL. DE REC. NATURAIS), SENSOR CCD COM PREC. DE 20m, PASSAGEM EM 03/2005 (FONTE IBGE/INPE). ALTIMÉTRICA-DATUM VERTICAL: IBITUBA-SANTA CATARINA COMPIL. DAS CURVAS DE NÍVEL, DAS CARTAS CART.DA SÉRIE MIR NA ESCALA 1:250.000, ELABORADO PELO IBGE E IMPRESSAS EM A983								2025	PROJETO SINALIZAÇÃO	49/62	A:		
						CONCEDENTE:		LOCAL:		VICINAL - RAPOSA - NOD 438		B:	
						OBRA:		Recuperação de estrada de acesso a Orla da Lagoa Cheirosa no Município Normandia/RR		TRECHO: KM 0,00 - KM 22,376 ESTACA: 0+0,000 ATE 1118+16		C: D: E:	
						AUTOR:		COORDENADAS: LATITUDE: -3°37'18.43"N LONGITUDE: 69°58'53.98"W		DATA: 01/06/2025		F:	
						PREFEITO MUNICIPAL				DIM: METRO		G:	
						SEMPLA:				ESC: 1/1000		H:	
			DATA	EXEC.	VERIF.	APROV.							
1º	REVISÃO GRAFICA E TEXTUAL												
1º	EDICAÇÃO												
REV.	DESCRICAO												



TERRENO NATURAL:	<div></div>
GREIDE PROJETADO:	<div></div>


REFERÊNCIA CARTOGRÁFICA								CONVENIO:	ANO:	TIPO:	FOLHA:	MODIFICAÇÕES:
PROJEÇÃO UNIVERSAL TRANSVERSA DE MERCATOR-UTM PLANIMÉTRICA-DATAMHORIZONTAL:SAD69,MC6.63 E 57 WGR CIBERTURA CART. DA AMAZ. LEGAL, ELAB. EM 04/2003 POR IMAGEM DO SAT. CEBRS (CHINA BRASIL EXPL. DE REC. NATURAIS), SENSOR CCD COM PREC. DE 20m, PASSAGEM EM 03/2005 (FONTE IBGE/INPE). ALTIMÉTRICA-DATUM VERTICAL: IBITUBA-SANTA CATARINA COMPIL. DAS CURVAS DE NÍVEL, DAS CARTAS CART.DA SÉRIE MIR NA ESCALA 1:250.000, ELABORADO PELO IBGE E IMPRESSAS EM A983								2025	PROJETO SINALIZAÇÃO	51/62	A:	
						CONCEDENTE:			LOCAL:			B:
						OBRA:			VICINAL - RAPOSA - NOD 438			C:
						Recuperação de estrada de acesso a Orla da Lagoa Cheirosa no Município Normandia/RR						D:
												TRECHO: KM 0,00 - KM 22,376
						ESTACA: 0+0,000 ATÉ 1118+16						F:
			DATA	EXEC.	VERIF.	APROV.	AUTOR:			COORDENADAS: LATITUDE: -3°37'18.43"N LONGITUDE: -66°58'53.98"W		G:
1º	REVISÃO GRÁFICA E TEXTUAL										DATA: 01/06/2025	H:
1º	EDICAÇÃO										DIM: METRO	
REV.	DESCRIÇÃO										ESC: 1/1000	



1- O SISTEMA DE COORDENADAS ADOTADO É
O SISTEMA TOPOGRÁFICO LOCAL CORRELACIONADO
AO SGB (SISTEMA GEOGRÁFICO BRASILEIRO).
2- MEDIDAS EM METRO, EXCETO INDICAÇÃO
EM CONTRÁRIO

TERRENO NATURAL:	<div></div>
GREIDE PROJETADO:	<div></div>

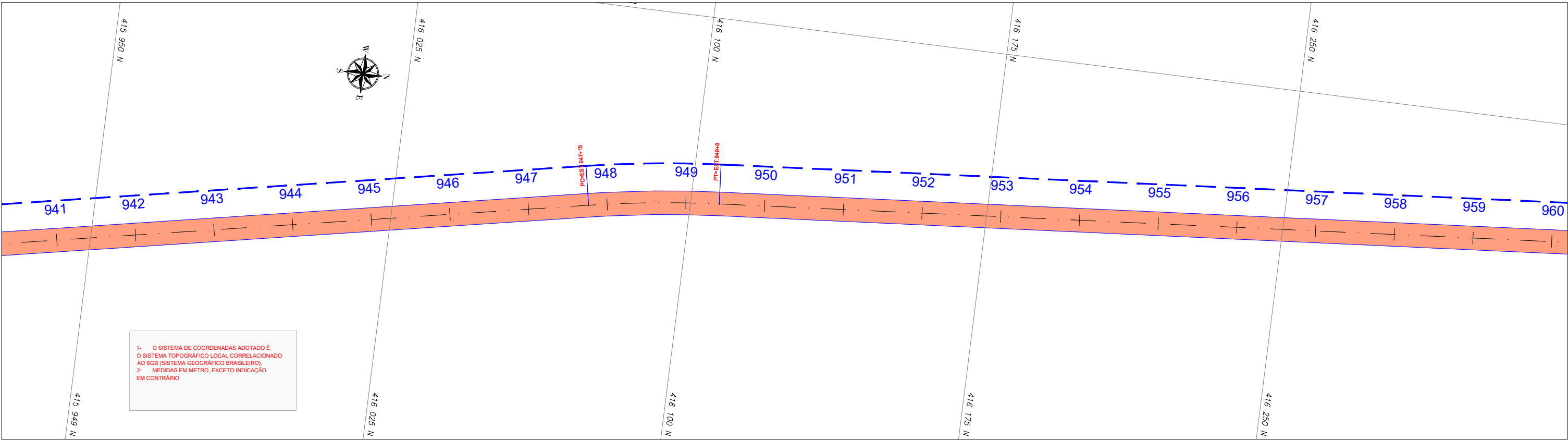
REFERÊNCIA CARTOGRÁFICA								CONVÊNIO:	ANO:	TIPO:	FOLHA:	MODIFICAÇÕES:
PROJEÇÃO UNIVERSAL TRANSVERSA DE MERCATOR-UTM PLANIMÉTRICA-DATAMHORIZONTAL-SAD69,MC6.63 E 57 WGR CIBERTURA CART. DA AMAZ. LEGAL, ELAB. EM 04/2003 POR IMAGEM DO SAT. CEBRS (CHINA BRASIL EXPL. DE REC. NATURAIS), SENSOR CCD COM PREC. DE 20m, PASSAGEM EM 03/2005 (FONTE IBGE/INPE). ALTIMÉTRICA-DATUM VERTICAL: IBITUBA-SANTA CATARINA COMPIL. DAS CURVAS DE NÍVEL, DAS CARTAS CART. DA SÉRIE MIR NA ESCALA 1:250.000, ELABORADO PELO IBGE IBGE E IMPRESSAS EM A983								2025	PROJETO SINALIZAÇÃO	50/62	A:	
						CONCEDENTE:			LOCAL:			B:
						OBRA:			VICINAL - RAPOSA - NOD 438			C:
									Recuperação de estrada de acesso a Orla da Lagoa Cheirosa no Município Normandia/RR			D:
									TRECHO: - KM 0,00 - KM 22,376 ESTACA: 0+0,000 ATE 1118+16			E:
						AUTOR:			COORDENADAS: LATITUDE: - 3°37'16.43"N LONGITUDE: - 69°58'53.98"W			F:
						PREFEITO MUNICIPAL			DATA: 01/06/2025			G:
						SEMPLE:			DIM: METRO			H:
									ESC: 1/1000			



TERRENO NATURAL:

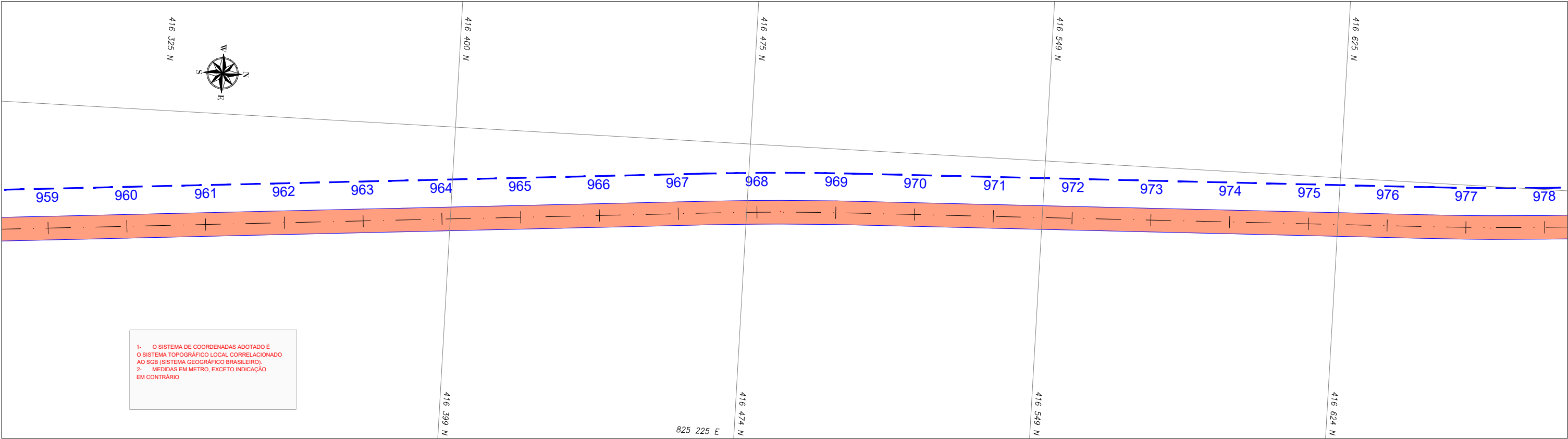
GREIDE PROJETADO:

REFERÊNCIA CARTOGRÁFICA								CONVENIO:	ANO:	TIPO:	FOLHA:	MODIFICAÇÕES:
PROJEÇÃO UNIVERSAL TRANSVERSA DE MERCATOR-UTM PLANIMÉTRICA-DATAMHORIZONTAL:SAD69,MC6.63 E 57 WGR CIBERTURA CART. DA AMAZ. LEGAL, ELAB. EM 04/2003 POR IMAGEM DO SAT. CEBRS (CHINA BRASIL EXPL. DE REC. NATURAIS), SENSOR CCD COM PREC. DE 20m, PASSAGEM EM 03/2005 (FONTE IBGE/INPE). ALTIMÉTRICA-DATUM VERTICAL: IBITUBA-SANTA CATARINA COMPIL. DAS CURVAS DE NÍVEL, DAS CARTAS CART.DA SÉRIE MIR NA ESCALA 1:250.000, ELABORADO PELO IBGE IBGE E IMPRESSAS EM A983								2025	PROJETO SINALIZAÇÃO	52/62	A:	
						CONCEDENTE:			LOCAL:			B:
						OBRAS:			VICINAL - RAPOSA - NOD 438			C:
						Recuperação de estrada de acesso a Orla da Lagoa Cheirosa no Município Normandia/RR						D:
												E:
												F:
												G:
												H:
												</



TERRENO NATURAL:	<div></div>
GREIDE PROJETADO:	<div></div>


REFERÊNCIA CARTOGRÁFICA								CONVÊNIO:	ANO: 2025	TIPO: PROJETO SINALIZAÇÃO	FOLHA: 53/62	MODIFICAÇÕES:
PROJEÇÃO UNIVERSAL TRANSVERSA DE MERCATOR-UTM PLANIMÉTRICA-DATAMHORIZONTAL-SAD69,MC6.63 E 57 WGR CIBERTURA CART. DA AMAZ. LEGAL, ELAB. EM 04/2003 POR IMAGEM DO SAT. CEBRS (CHINA BRASIL EXPL. DE REC. NATURAIS), SENSOR CCD COM PREC. DE 20m, PASSAGEM EM 03/2005 (FONTE IBGE/INPE). ALTIMÉTRICA-DATUM VERTICAL: IBITUBA-SANTA CATARINA COMPIL. DAS CURVAS DE NÍVEL, DAS CARTAS CART.DA SÉRIE MIR NA ESCALA 1:250.000, ELABORADO PELO IBGE E IMPRESSAS EM A983						CONCEDENTE:			LOCAL: VICINAL - RAPOSA - NOD 438			A:
						OBRA:			Recuperação de estrada de acesso a Orla da Lagoa Cheirosa no Município Normandia/RR			B:
						AUTOR:			COORDENADAS: LATITUDE: -3°37'16.43"N LONGITUDE: -69°58'53.98"W			C:
1º	REVISÃO GRÁFICA E TEXTUAL	DATA	EXEC.	VERIF.	APROV.	PREFEITO MUNICIPAL			DATA: 01/06/2025			D:
1º	EDIÇÃO					SEMPLE:			DIM: METRO			E:
REV.	DESCRIÇÃO								ESC: 1/1000			F:
												G:
												H:



1- O SISTEMA DE COORDENADAS ADOTADO É O SISTEMA TOPOGRÁFICO LOCAL CORRELACIONADO AO SGB (SISTEMA GEOGRÁFICO BRASILEIRO).
2- MEDIDAS EM METRO, EXCETO INDICAÇÃO EM CONTRÁRIO

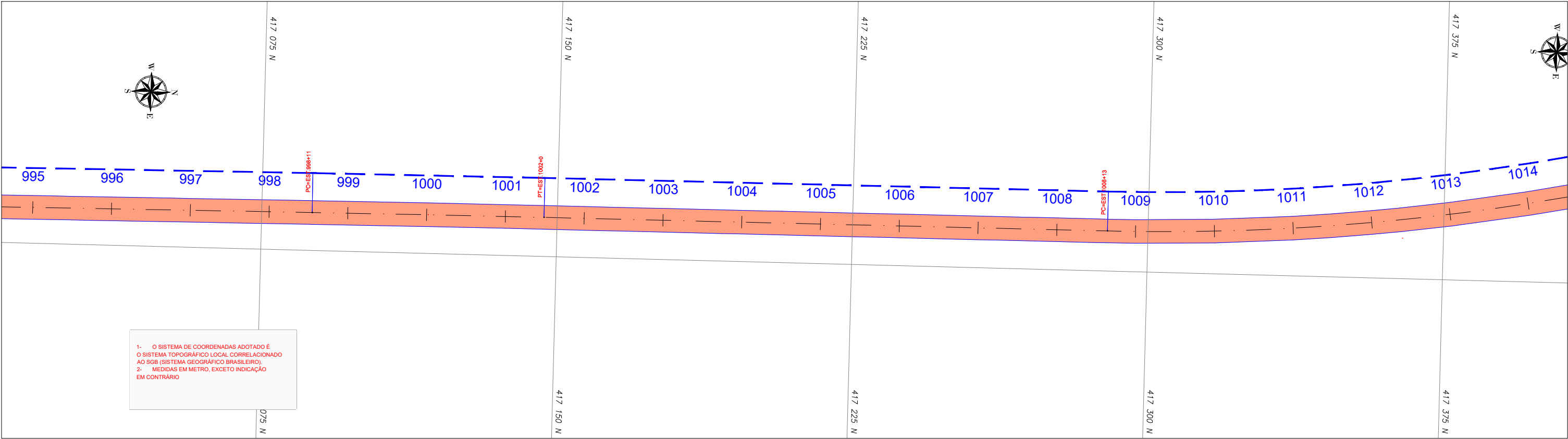
TERRENO NATURAL: ---
GREIDE PROJETADO: ---

REFERÊNCIA CARTOGRÁFICA								CONVENIO:	ANO:	TIPO:	FOLHA:	MODIFICAÇÕES:
PROJEÇÃO UNIVERSAL TRANSVERSA DE MERCATOR-UTM PLANIMÉTRICA-DATAMHORIZONTAL-SAD69,MC6.63 E 57 WGR CIBERTURA CART. DA AMAZ. LEGAL, ELAB. EM 04/2003 POR IMAGEM DO SAT. CEBRS (CHINA BRASIL EXPL. DE REC. NATURAIS), SENSOR CCD COM PREC. DE 20m, PASSAGEM EM 03/2005 (FONTE IBGE/INPE). ALTIMÉTRICA-DATUM VERTICAL: IBITUBA-SANTA CATARINA COMPIL. DAS CURVAS DE NÍVEL, DAS CARTAS CART.DA SÉRIE MIR NA ESCALA 1:250.000, ELABORADO PELO IBGE IBGE E IMPRESSAS EM A983								2025	PROJETO SINALIZAÇÃO	54/62	A:	
						CONCEDENTE:			LOCAL:			B:
						OBRA:			VICINAL - RAPOSA - NOD 438			C:
						Recuperação de estrada de acesso a Orla da Lagoa Cheirosa no Município Normandia/RR			TRECHO: KM 0,00 - KM 22,376 ESTACA: 0+0,000 ATE 1118+16			D:
												E:
						AUTOR:			COORDENADAS: LATITUDE: -3°37'16.43"N LONGITUDE: -69°58'53.98"W			F:
						PREFEITO MUNICIPAL			DATA: 01/06/2025			G:
						SEMPLE:			DIM: METRO			H:
									ESC: 1/1000			



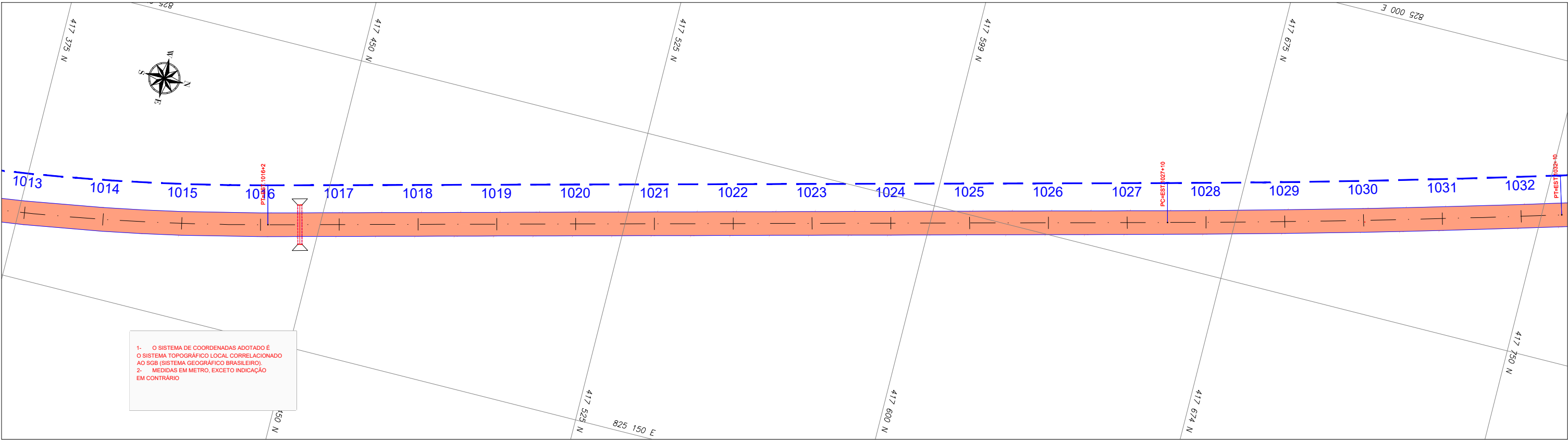
TERRENO NATURAL:	<div></div>
GREIDE PROJETADO:	<div></div>

REFERÊNCIA CARTOGRÁFICA								CONVENIO:	ANO:	TIPO:	FOLHA:	MODIFICAÇÕES:	
PROJEÇÃO UNIVERSAL TRANSVERSA DE MERCATOR-UTM PLANIMÉTRICA-DATAMHORIZONTAL-SAD69,MC6.63 E 57 WGR CIBERTURA CART. DA AMAZ. LEGAL, ELAB. EM 04/2003 POR IMAGEM DO SAT. CEBRS (CHINA BRASIL EXPL. DE REC. NATURAIS), SENSOR CCD COM PREC. DE 20m, PASSAGEM EM 03/2005 (FONTE IBGE/INPE). ALTIMÉTRICA-DATUM VERTICAL: IBITUBA-SANTA CATARINA COMPIL. DAS CURVAS DE NÍVEL, DAS CARTAS CART.DA SÉRIE MIR NA ESCALA 1:250.000, ELABORADO PELO IBGE IBGE E IMPRESSAS EM A983								2025	PROJETO SINALIZAÇÃO	55/62	A:		
						CONCEDENTE:			LOCAL:			B:	
						OBRA:			VICINAL - RAPOSA - NOD 438			C:	
						Recuperação de estrada de acesso a Orla da Lagoa Cheirosa no Município Normandia/RR			TRECHO: KM 0,00 - KM 22,376 ESTACA: 0+0,000 ATE 1118+16			D:	
						AUTOR:			COORDENADAS: LATITUDE: -3°37'18.43"N LONGITUDE: -69°58'53.98"W			E:	
1º REVISÃO GRÁFICA E TEXTUAL						DATA	EXEC.	VERIF.	APROV.	DATA: 01/06/2025			F:
1º EDIÇÃO										DIM: METRO			G:
REV. DESCRIÇÃO										ESC: 1/1000			H:



TERRENO NATURAL:	<div></div>
GREIDE PROJETADO:	<div></div>

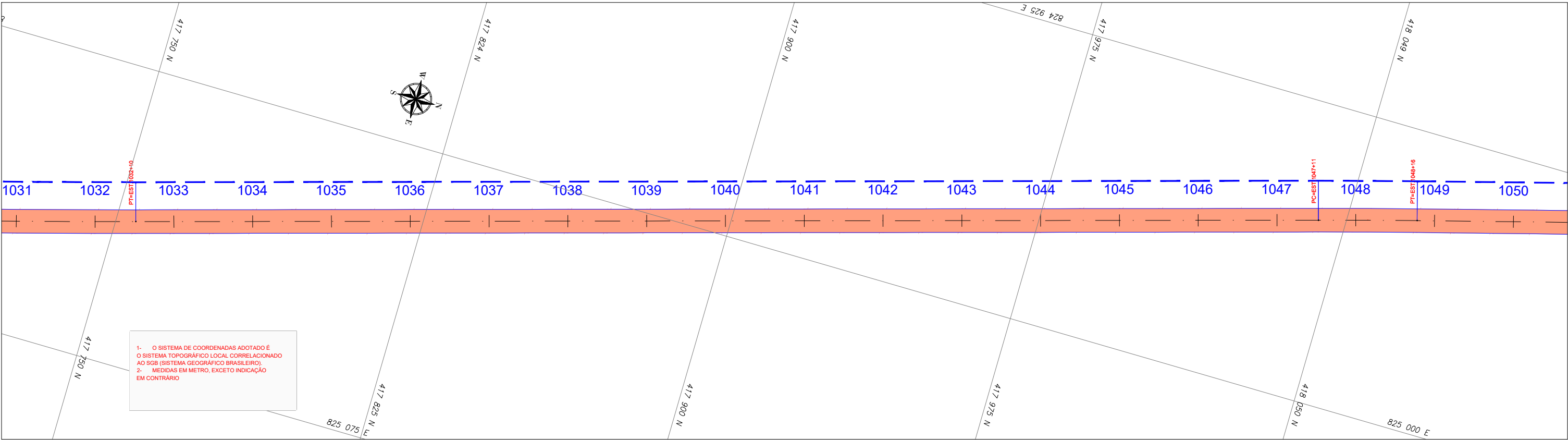
REFERÊNCIA CARTOGRÁFICA								CONVÊNIO:	ANO: 2025	TIPO: PROJETO GEOMÉTRICO	FOLHA: 56/62	MODIFICAÇÕES:
PROJEÇÃO UNIVERSAL TRANSVERSA DE MERCATOR-UTM PLANIMÉTRICA-DATAMHORIZONTAL-SAD69,MC6.63 E 57 WGR CIBERTURA CART. DA AMAZ. LEGAL, ELAB. EM 04/2003 POR IMAGEM DO SAT. CEBRS (CHINA BRASIL EXPL. DE REC. NATURAIS), SENSOR CCD COM PREC. DE 20m, PASSAGEM EM 03/2005 (FONTE IBGE/INPE). ALTIMÉTRICA-DATUM VERTICAL: IBITUBA-SANTA CATARINA COMPIL. DAS CURVAS DE NÍVEL, DAS CARTAS CART.DA SÉRIE MIR NA ESCALA 1:250.000, ELABORADO PELO IBGE IBGE E IMPRESSAS EM A983						CONCEDENTE:			LOCAL: VICINAL - RAPOSA - NOD 438			A:
						OBRA:			Recuperação de estrada de acesso a Orla da Lagoa Cheirosa no Município Normandia/RR			B:
						AUTOR:			COORDENADAS: LATITUDE: -3°37'18.43"N LONGITUDE: -69°58'53.98"W			C:
1º REVISÃO GRÁFICA E TEXTUAL						DATA			01/06/2025			D:
1º EDIÇÃO						EXEC.			METRO			E:
REV. DESCRIÇÃO						VERIF.			1/1000			F:
						APROV.						G:
						SEMPA:						H:



TERRENO NATURAL:

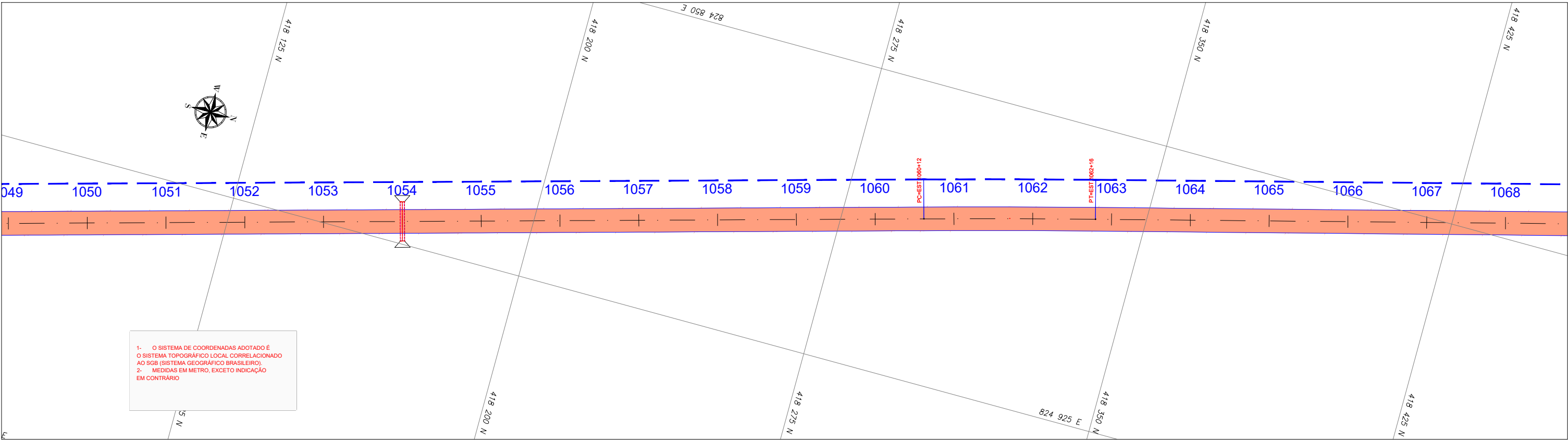
GREIDE PROJETADO:

REFERÊNCIA CARTOGRÁFICA								CONVENIO:	ANO:	TIPO:	FOLHA:	MODIFICAÇÕES:	
PROJEÇÃO UNIVERSAL TRANSVERSA DE MERCATOR-UTM PLANIMÉTRICA-DATAMHORIZONTAL:SAD69,MC6.63 E 57 WGR CIBERTURA CART. DA AMAZ. LEGAL, ELAB. EM 04/2003 POR IMAGEM DO SAT. CEBRS (CHINA BRASIL EXPL. DE REC. NATURAIS), SENSOR CCD COM PREC. DE 20m, PASSAGEM EM 03/2005 (FONTE IBGE/INPE). ALTIMÉTRICA-DATUM VERTICAL: IBITUBA-SANTA CATARINA COMPIL. DAS CURVAS DE NÍVEL, DAS CARTAS CART.DA SÉRIE MIR NA ESCALA 1:250.000, ELABORADO PELO IBGE IBGE E IMPRESSAS EM A983						CONCEDENTE:			LOCAL:		A:		
						OBRA:			B:				
						Recuperação de estrada de acesso a Orla da Lagoa Cheirosa no Município Normandia/RR				C:			
										D:			
										E:			
										F:			
1º	REVISÃO GRÁFICA E TEXTUAL				DATA	EXEC.	VERIF.	APROV.	AUTOR:		G:		
1º	EDICÃO								PREFEITO MUNICIPAL		H:		
REV.	DESCRIÇÃO								SEMPLE:		I:		
										COORDENADAS: LATITUDE: 3°37'18.43"N LONGITUDE: 69°58'53.98"W		J:	
										DATA: 01/06/2025		K:	
										DIM: METRO		L:	
										ESC: 1/1000		M:	



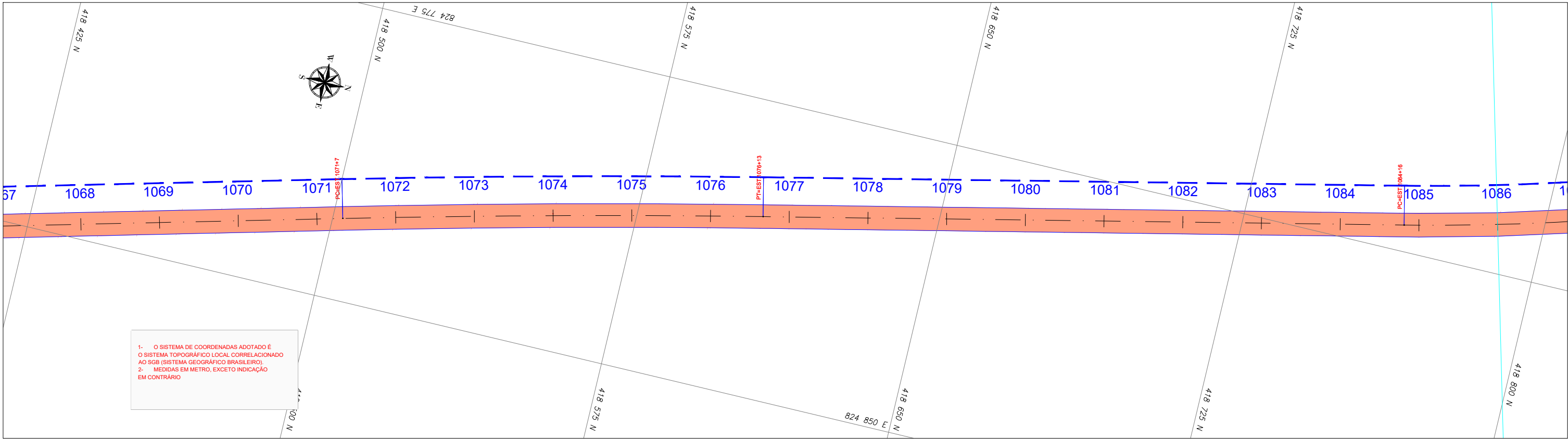
TERRENO NATURAL:	<div></div>
GREIDE PROJETADO:	<div></div>

REFERÊNCIA CARTOGRÁFICA								CONVENIO:	ANO:	TIPO:	FOLHA:	MODIFICAÇÕES:	
PROJEÇÃO UNIVERSAL TRANSVERSA DE MERCATOR-UTM PLANIMÉTRICA-DATAMHORIZONTAL-SAD69,MC6.63 E 57 WGR CIBERTURA CART. DA AMAZ. LEGAL, ELAB. EM 04/2003 POR IMAGEM DO SAT. CEBRS (CHINA BRASIL EXPL. DE REC. NATURAIS), SENSOR CCD COM PREC. DE 20m, PASSAGEM EM 03/2005 (FONTE IBGE/INPE). ALTIMÉTRICA-DATUM VERTICAL: IBITUBA-SANTA CATARINA COMPIL. DAS CURVAS DE NÍVEL, DAS CARTAS CART.DA SÉRIE MIR NA ESCALA 1:250.000, ELABORADO PELO IBGE IBGE E IMPRESSAS EM A983						CONCEDENTE:			LOCAL:		A:		
						OBRA:			VICINAL - RAPOSA - NOD 438		B:		
						Recuperação de estrada de acesso a Orla da Lagoa Cheirosa no Município Normandia/RR					C:		
											D:		
						AUTOR:			COORDENADAS: LATITUDE: 3°37'18.43"N LONGITUDE: 69°58'53.98"W		E:		
						PREFEITO MUNICIPAL					F:		
1º REVISÃO GRÁFICA E TEXTUAL						DATA	EXEC.	VERIF.	APROV.			G:	
1º EDIÇÃO												H:	
REV. DESCRIÇÃO													



TERRENO NATURAL:	<div></div>
GREIDE PROJETADO:	<div></div>

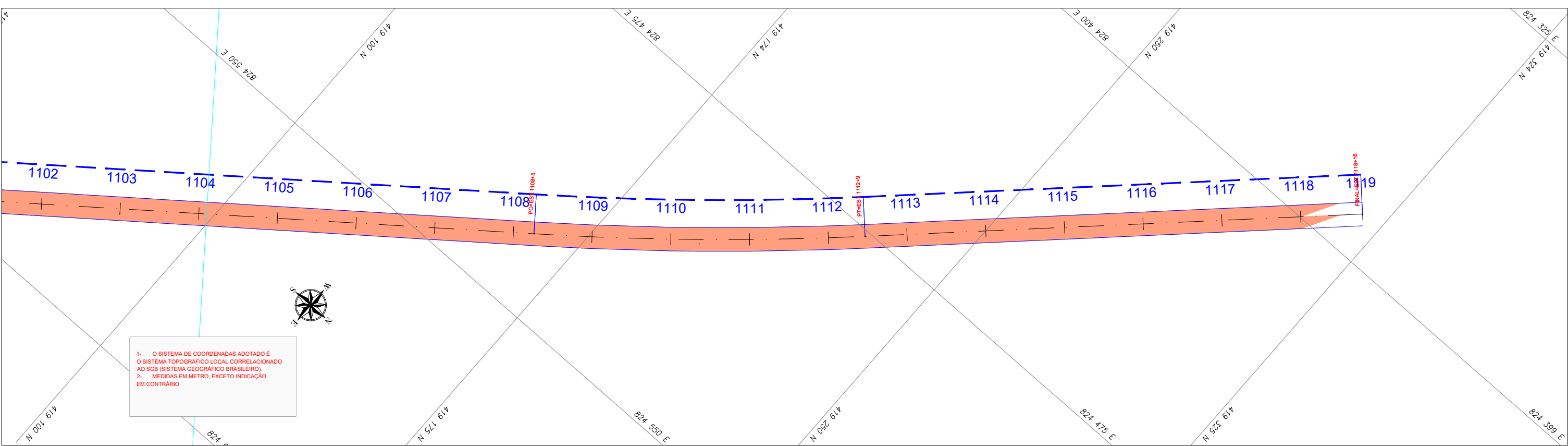
REFERÊNCIA CARTOGRÁFICA								CONVENIO:	ANO:	TIPO:	FOLHA:	MODIFICAÇÕES:	
PROJEÇÃO UNIVERSAL TRANSVERSA DE MERCATOR-UTM PLANIMÉTRICA-DATAMHORIZONTAL:SAD69,MC6.63 E 57 WGR CIBERTURA CART. DA AMAZ. LEGAL, ELAB. EM 04/2003 POR IMAGEM DO SAT. CEBRS (CHINA BRASIL EXPL. DE REC. NATURAIS), SENSOR CCD COM PREC. DE 20m, PASSAGEM EM 03/2005 (FONTE IBGE/INPE). ALTIMÉTRICA-DATUM VERTICAL: IBITUBA-SANTA CATARINA COMPIL. DAS CURVAS DE NÍVEL, DAS CARTAS CART.DA SÉRIE MIR NA ESCALA 1:250.000, ELABORADO PELO IBGE E IMPRESSAS EM A983								2025	PROJETO SINALIZAÇÃO	59/62	A:		
						CONCEDENTE:		LOCAL:		VICINAL - RAPOSA - NOD 438		B:	
						OBRA:		Recuperação de estrada de acesso a Orla da Lagoa Cheirosa no Município Normandia/RR		TRECHO: KM 0,00 - KM 22,376		C:	
										ESTACA: 0+0,000 ATE 1118+16		D:	
												E:	
												F:	
												G:	
			DATA	EXEC.	VERIF.	APROV.	AUTOR:	COORDENADAS: LATITUDE: -3°37'18.43"N LONGITUDE: -69°58'53.96"W		DATA:	01/06/2025	F:	
1º	REVISÃO GRAFICA E TEXTUAL												G:
1º	EDICAÇÃO												H:
REV.	DESCRICAÇÃO												
						PREFEITO MUNICIPAL				DIM: METRO			
						SEMPLA:				ESC: 1/1000			



1- O SISTEMA DE COORDENADAS ADOPTADO É O SISTEMA TOPOGRÁFICO LOCAL CORRELACIONADO AO SGB (SISTEMA GEOGRÁFICO BRASILEIRO).
2- MEDIDAS EM METRO, EXCETO INDICAÇÃO EM CONTRÁRIO

TERRENO NATURAL: — — —
GREIDE PROJETADO: — — —

REFERÊNCIA CARTOGRÁFICA								CONVENIO:	ANO:	TIPO:	FOLHA:	MODIFICAÇÕES:			
PROJEÇÃO UNIVERSAL TRANSVERSA DE MERCATOR-UTM PLANIMÉTRICA-DATAMHORIZONTAL-SAD69,MC6.63 E 57 WGR CIBERTURA CART. DA AMAZ. LEGAL, ELAB. EM 04/2003 POR IMAGEM DO SAT. CEBRS (CHINA BRASIL EXPL. DE REC. NATURAIS), SENSOR CCD COM PREC. DE 20m, PASSAGEM EM 03/2005 (FONTE IBGE/INPE). ALTIMÉTRICA-DATUM VERTICAL: IBITUBA-SANTA CATARINA COMPIL. DAS CURVAS DE NÍVEL, DAS CARTAS CART.DA SÉRIE MIR NA ESCALA 1:250.000, ELABORADO PELO IBGE IBGE E IMPRESSAS EM A983						CONCEDENTE:			LOCAL:		A:				
						OBRA:			VICINAL - RAPOSA - NOD 438		B:				
						Recuperação de estrada de acesso a Orla da Lagoa Cheirosa no Município Normandia/RR						C:			
						TRECHO: KM 0,00 - KM 22,376 ESTACA: 0+0,000 ATÉ 1118+16						D:			
												E:			
												F:			
1º	REVISÃO GRÁFICA E TEXTUAL					DATA	EXEC.	VERIF.	APROV.	AUTOR:			COORDENADAS: LATITUDE: 3°37'18.43"N LONGITUDE: 69°58'53.98"W	DATA: 01/06/2025	G:
1º	EDICAÇÃO									PREFEITO MUNICIPAL			DIM: METRO		H:
REV.	DESCRIÇÃO									SEMPLE:			ESC: 1/1000		



1- O SISTEMA DE COORDENADAS ADOTADO É O SISTEMA TOPOGRÁFICO LOCAL CORRELACIONADO AO SGB (SISTEMA GEOGRÁFICO BRASILEIRO).
2- MEDIDAS EM METRO, EXCETO INDICAÇÃO EM CONTRÁRIO

TERRENO NATURAL: ---
GREIDE PROJETADO: ---

REFERÊNCIA CARTOGRÁFICA								CONVENIO:	ANO:	TIPO:	FOLHA:	MODIFICAÇÕES:	
PROJEÇÃO UNIVERSAL TRANSVERSA DE MERCATOR-UTM PLANIMÉTRICA-DATAMHORIZONTAL-SAD69,MC6.63 E 57 WGR CIBERTURA CART. DA AMAZ. LEGAL, ELAB. EM 04/2003 POR IMAGEM DO SAT. CEBRS (CHINA BRASIL EXPL. DE REC. NATURAIS), SENSOR CCD COM PREC. DE 20m, PASSAGEM EM 03/2005 (FONTE IBGE/INPE). ALTIMÉTRICA-DATUM VERTICAL: IBITUBA-SANTA CATARINA COMPIL. DAS CURVAS DE NÍVEL, DAS CARTAS CART.DA SÉRIE MIR NA ESCALA 1:250.000, ELABORADO PELO IBGE IBGE E IMPRESSAS EM A983								2025	PROJETO SINALIZAÇÃO	62/62	A:		
						CONCEDENTE:			LOCAL:			B:	
						OBRA:			VICINAL - RAPOSA - NOD 438			C:	
						Recuperação de estrada de acesso a Orla da Lagoa Cheirosa no Município Normandia/RR			TRECHO: KM 0,00 - KM 22,376 ESTACA: 0+0,000 ATE 1118+16			D:	
												E:	
1º	REVISÃO GRAFICA E TEXTUAL					DATA	EXEC.	VERIF.	APROV.	AUTOR:			F:
1º	EDICÃO									COORDENADAS: LATITUDE: - 3°37'16.43"N LONGITUDE: 69°58'53.98"W			G:
REV.	DESCRIÇÃO									PREFEITO MUNICIPAL			H:
						SEMPLE:			DIM: METRO				
									ESC: 1/1000				